Ultima planimetria in atti
Data: 06/06/2023 - n. T162985 - Richiedente: GDDMTT80R16B819Z
Totale schede: 3 - Formato di acquisizione: A3(297x420) - Formato stampa richiesto: A4(210x297)

Agenzia del Territorio
CATASTO FABBRICATI
Ufficio provinciale di
Modena

Scheda n. 1 | Scala 1: 200

Dichiarazione protocollo n. MO0230056 del 21/04/2005
Planimetria di u.i.u. in Comune di Zocca
Via Lamizze civ. 473/F

Identificativi Catastali:
Sezione:
Foglio: 20
Particella: 204
Subalterno:

Compilata da:
Pasti Pietro
Iscritto all'albo:
Geometri
Prov. Bologna N. 2213

VANO TECNICO

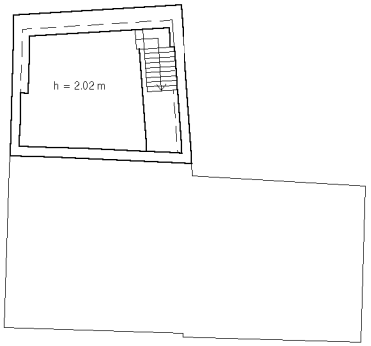

PIANTA SEMINTERRATO

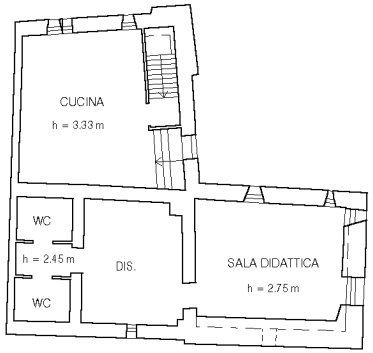

PIANO TERRENO

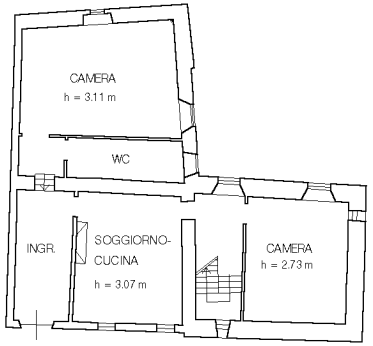

PIANO PRIMO

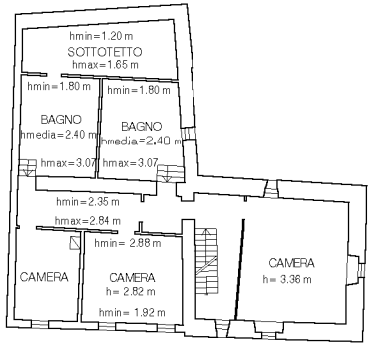

PIANO SECONDO

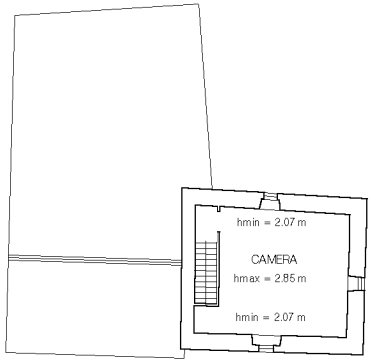

MAPPALE 204

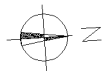

10 metri

Catasto dei Fabbricati - Situazione al 06/06/2023 - Comune di ZOCCA(M183) - < Foglio 20 - Particella 527 - Subalterno > - Uiu graffata
VIA LAMIZZE n. 473/F Piano S1-T - 1-2 - 4-5

Data: 06/06/2023 - n. T162985 - Richiedente: GDDMTT80R16B819Z

Data: 06/06/2023 - n. T162985 - Richiedente: GDDMTT80R16B819Z

Agenzia del Territorio
CATASTO FABBRICATI
Ufficio Provinciale di
Modena

Dichiarazione protocollo n. MO0230056del 21/04/2005

Planimetria di u.i.u. in Comune di Zocca

Via Lamizze civ. 473/F

Identificativi Catastali:
Sezione:
Foglio: 20
Particella: 204
Subalterno:

Compilata da:
Pasti Pietro

Iscritto all'albo:
Geometri

Prov. Bologna N. 2213

Scheda n. 2 Scala 1:200

MAPPALE 207

PIANO SEMINTERRATO

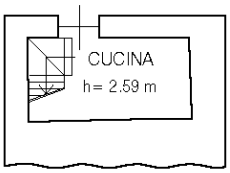

PIANO SECONDO

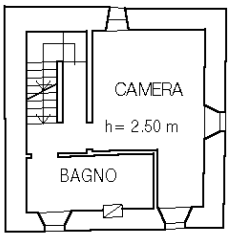

PIANO TERRA

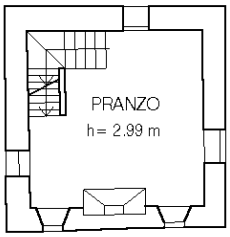

PIANO TERZO (SOTTOTETTO)

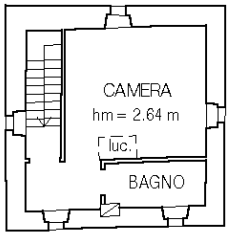

PIANO PRIMO

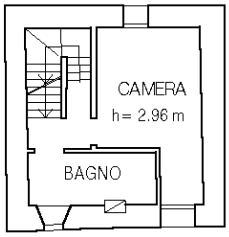

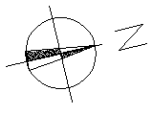

Catasto dei Fabbricati - Situazione al 06/06/2023 - Comune di ZOCCA(M183) - < Foglio 20 - Particella 527 - Subalterno > - Uiu graffata
VIA LAMIZZE n. 473/F Piano S1-T - 1-2 - 4-5

Ultima planimetria in atti

Data: 06/06/2023 - n. T162985 - Richiedente: GDDMTT80R16B819Z
Totale schede: 3 - Formato di acquisizione: A4(210x297) - Formato stampa richiesto: A4(210x297)

Data: 06/06/2023 - n. T162985 - Richiedente: GDDMTT80R16B819Z

Agenzia del Territorio
CATASTO FABBRICATI
Ufficio Provinciale di
Modena

Dichiarazione protocollo n. MO0230056del 21/04/2005

Planimetria di u.i.u. in Comune di Zocca

Via Lamizze civ. 473/F

Identificativi Catastali:
Sezione:
Foglio: 20
Particella: 204
Subalterno:

Compilata da:
Pasti Pietro

Iscritto all'albo:
Geometri

Prov. Bologna N. 2213

Scheda n. 3 Scala 1:200

MAPPALE 527

PIANO TERRA

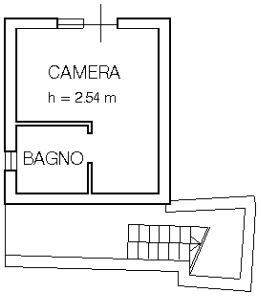

PIANO PRIMO

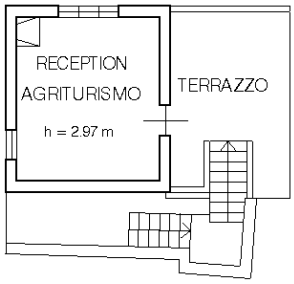

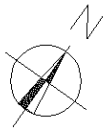

Catasto dei Fabbricati - Situazione al 06/06/2023 - Comune di ZOCCA(M183) - < Foglio 20 - Particella 527 - Subalterno > - Uiu graffata
VIA LAMIZZE n. 473/F Piano S1-T - 1-2 - 4-5

Ultima planimetria in atti

Data: 06/06/2023 - n. T162985 - Richiedente: GDDMTT80R16B819Z
Totale schede: 3 - Formato di acquisizione: A4(210x297) - Formato stampa richiesto: A4(210x297)