Agenzia del Territorio
CATASTO FABBRICATI
Ufficio Provinciale di
Milano

Dichiarazione protocollo n. MI0200999 del 04/03/2008

Planimetria di u.i.u. in Comune di Milano

Via Val Di Bondo civ. 14

Identificativi Catastali:	Compilata da:
Sezione:	
Foglio: 14	Iscritto all'albo: Geometri
Particella: 50	
Subalterno: 701	Prov. Milano N. 6834

Scheda n. 1 Scala 1:200

Piano Terra

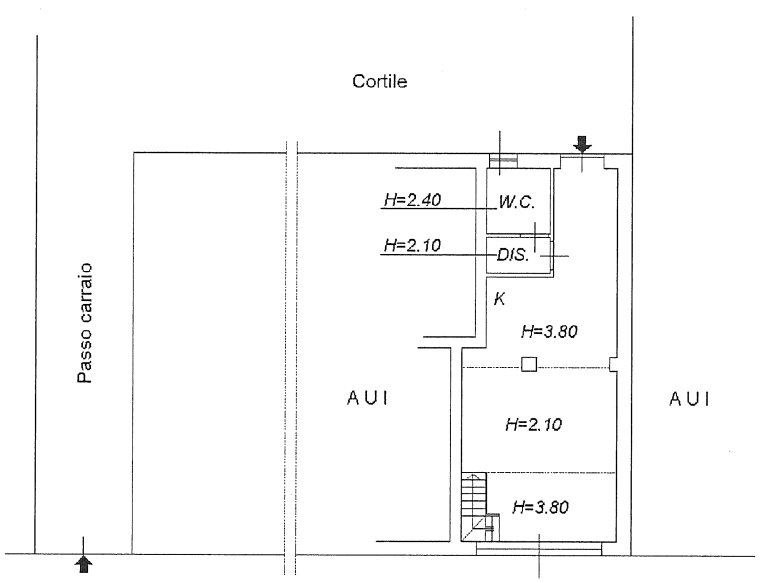

Piano soppalchi

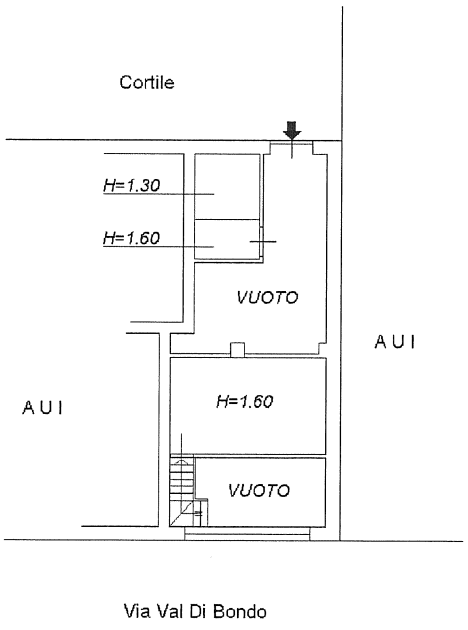

Piano Interrato

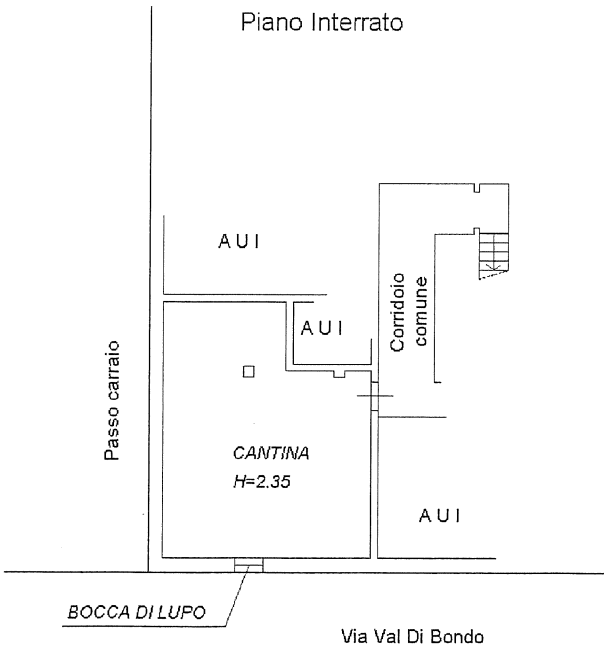

N

Ultima planimetria in atti

Catasto dei Fabbricati - Situazione al 16/04/2026 - Comune di MILANO(F205) - < Foglio 14 - Particella 50 - Subalterno 701 >
Firmato Da: IWANENKO DOROTEA Emesso Da: INFOCERT QUALIFIED ELECTRONIC SIGNATURE CA 4 Serial#: ef8d38