Ultima planimetria in atti
Data presentazione: 18/10/1995 - Data: 03/03/2025 - n. T204965 - Richiedente: MGGMGH65R45L736I
Totale schede: 1 - Formato di acquisizione: A3(297x420) - Formato stampa richiesto: A4(210x297)

MODULARIO
F. rig. rend. 496

MINISTERO DELLE FINANZE
DIREZIONE GENERALE DEL CATASTO E DEI SS.TT.EE.

CATASTO EDILIZIO URBANO (RDL 13-4-1939, n. 652)

MOD. AN (CEU)
LIRE 605

Planimetria di u.i.u. in Comune di SPINEA via GARDONE civ. 2

NR. 16

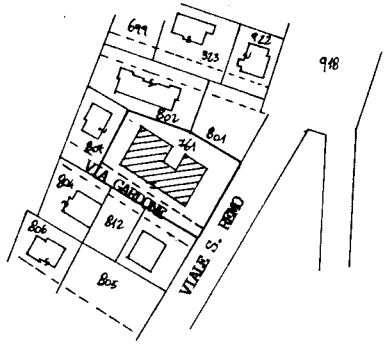

ESTRATTO CATASTALE - SPINEA

FOGLIO N. 8 MAP. 761

SCALA 1:2000

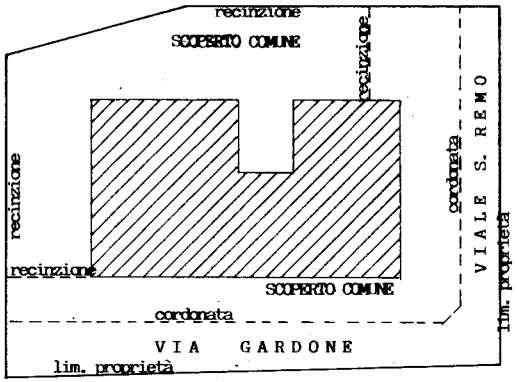

SVILUPPO SCALA 1:500

PER DIVERSA DISTRIBUZIONE SPAZI INTERNI: IN SOSTITUZIONE DEL FG. 8 MAP. 761 SUB. 30 ASSUME FG. 8 MAP. 761 SUB. 30

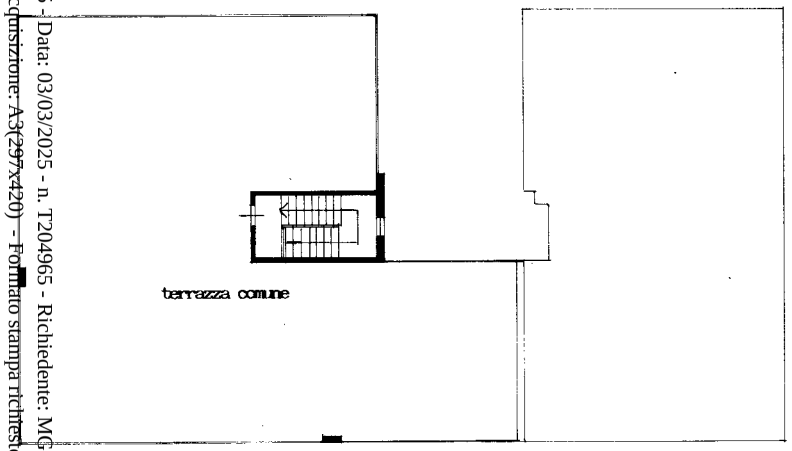

PIANTA PIANO QUARTO

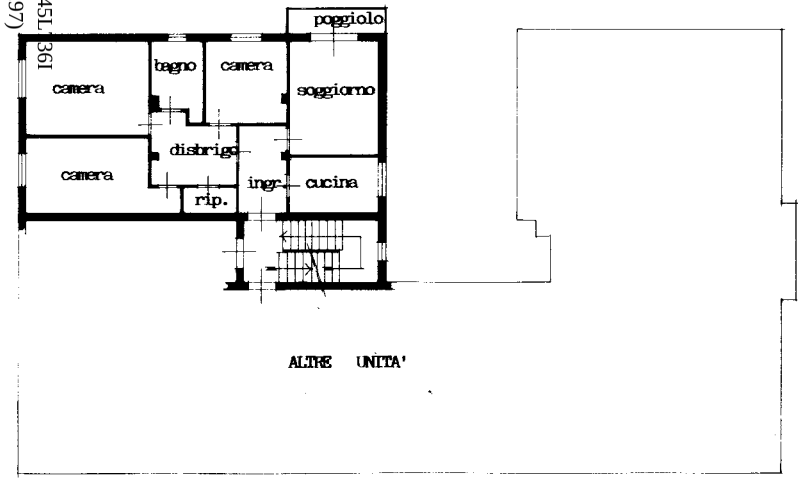

ALTRE UNITA'

PIANTA PIANO TERZO

H. 295

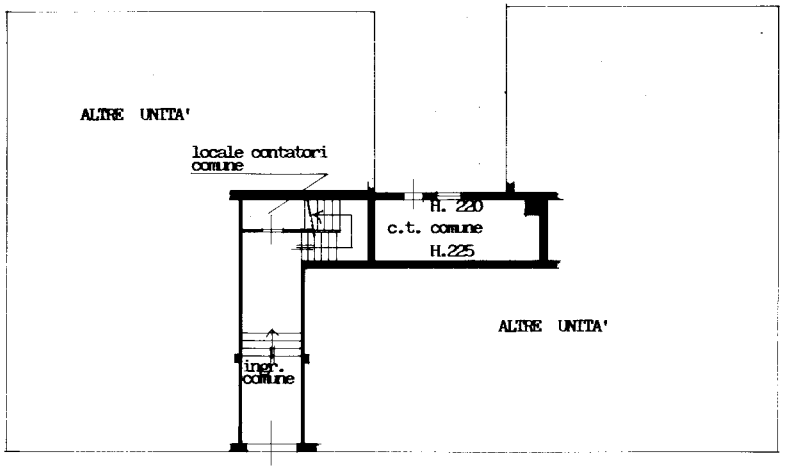

PIANTA PIANO TERRA

ORIENTAMENTO
NORD

SCALA DI 1:200

Dichiarazione di N.C. ☐ Denuncia di variazione ☒	Compilata dal GEOMETRA FRANCO RIGO (Titolo, cognome e nome)	RISERVATO ALL'UFFICIO
Identificativi catastali F. 8 n. 761 sub. 30	Iscritto all'albo de I GEOMETRI della provincia di VENEZIA n. 385 data 25-9-1995 Firma	16415

Catasto dei Fabbricati - Situazione al 03/03/2025 - Comune di SPINEA(I908) - < Foglio 8 - Particella 761 - Subalterno 30 >
VIA GARDONE n. 2 Piano T - 3 - 4
10 mem

Data presentazione: 18/10/1995 - Data: 03/03/2025 - n. T204965 - Richiedente: MGGMGH65R45L736I