Agenzia delle Entrate
CATASTO FABBRICATI
Ufficio Provinciale di
Padova

Dichiarazione protocollo n. PD0068492 del 12/03/2015

Planimetria di u.i.u. in Comune di Albignasego

Via P. Mascagni civ. SNC

Identificativi Catastali:
Sezione:
Foglio: 23
Particella: 250
Subalterno: 8

Compilata da:
Marcadella Luca
Iscritto all'albo:
Geometri
Prov. Padova N. 03412

Scheda n. 1 Scala 1:200

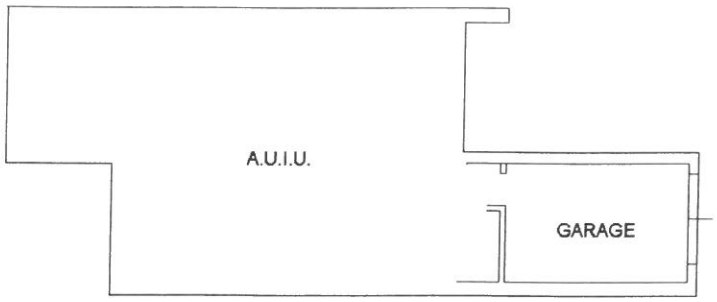

PIANTA PIANO TERRA H 270

Ultima planimetria in atti

Catasto dei Fabbricati - Situazione al 02/10/2024 - Comune di ALBIGNASEGO(A161) - < Foglio 23 - Particella 250 - Subalterno 8 >
VIA PIETRO MASCAGNI n. 29 Piano T

Agenzia delle Entrate
CATASTO FABBRICATI
Ufficio Provinciale di
Padova

Dichiarazione protocollo n. PD0068492 del 12/03/2015

Planimetria di u.i.u. in Comune di Albignasego

Via P. Mascagni civ. SNC

Identificativi Catastali:
Sezione:
Foglio: 23
Particella: 250
Subalterno: 7

Compilata da:
Marcadella Luca
Iscritto all'albo:
Geometri
Prov. Padova N. 03412

Scheda n. 1 Scala 1: 200

PIANTA PIANO TERRA H 270

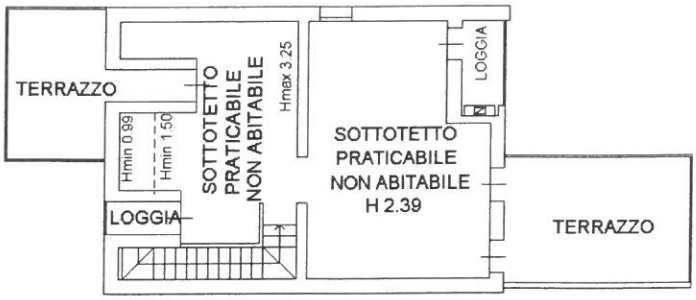

PIANTA PIANO PRIMO

Catasto dei Fabbricati - Situazione al 02/10/2024 - Comune di ALBIGNASEGO(A161) - < Foglio 23 - Particella 250 - Subalterno 7 >
VIA PIETRO MASCAGNI n. 29 Piano T-1

Ultima planimetria in atti

Agenzia delle Entrate
CATASTO FABBRICATI
Ufficio Provinciale di
Padova

Dichiarazione protocollo n. PD0068492 del 12/03/2015

Planimetria di u.i.u. in Comune di Albignasego

Via P. Mascagni civ. SNC

Identificativi Catastali:
Sezione:
Foglio: 23
Particella: 250
Subalterno: 7

Compilata da:
Marcadella Luca
Iscritto all'albo:
Geometri
Prov. Padova N. 03412

Scheda n. 1 Scala 1:200

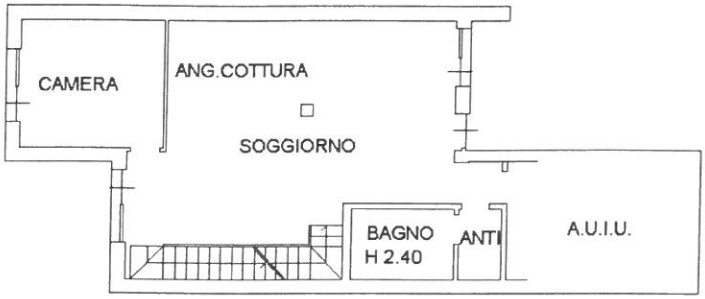

PIANTA PIANO TERRA H 270

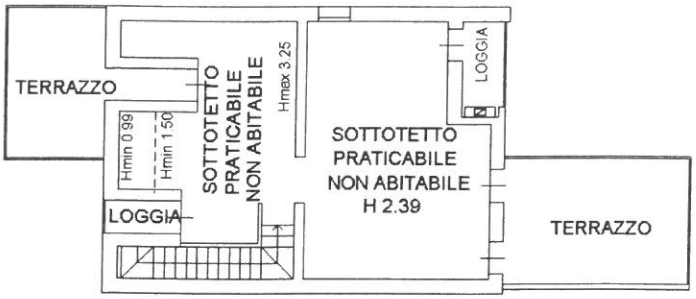

PIANTA PIANO PRIMO

Catasto dei Fabbricati - Situazione al 02/10/2024 - Comune di ALBIGNASEGO(A161) - < Foglio 23 - Particella 250 - Subalterno 7 >
VIA PIETRO MASCAGNI n. 29 Piano T-1

Ultima planimetria in atti

ELABORATO PLANIMETRICO
Compilato da: Tessari Agostino
Iscritto all'albo: Geometri
Prov. Venezia N. 02377

Agenzia delle Entrate
CATASTO FABBRICATI
Ufficio Provinciale di
Padova

Comune di Albignasego	Protocollo n. PD0107577 del 08/11/2021
Sezione: Foglio: 23 Particella: 250	Tipo Mappale n. del
Dimostrazione grafica dei subalterni	Scala 1 : 500

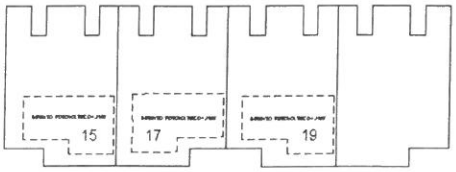

PIANTA COPERTURA

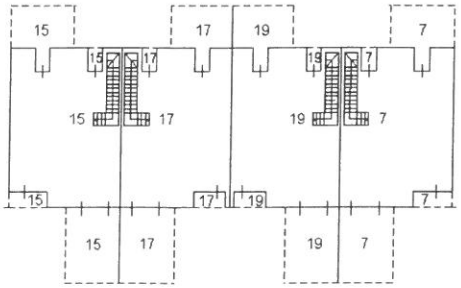

PIANO PRIMO

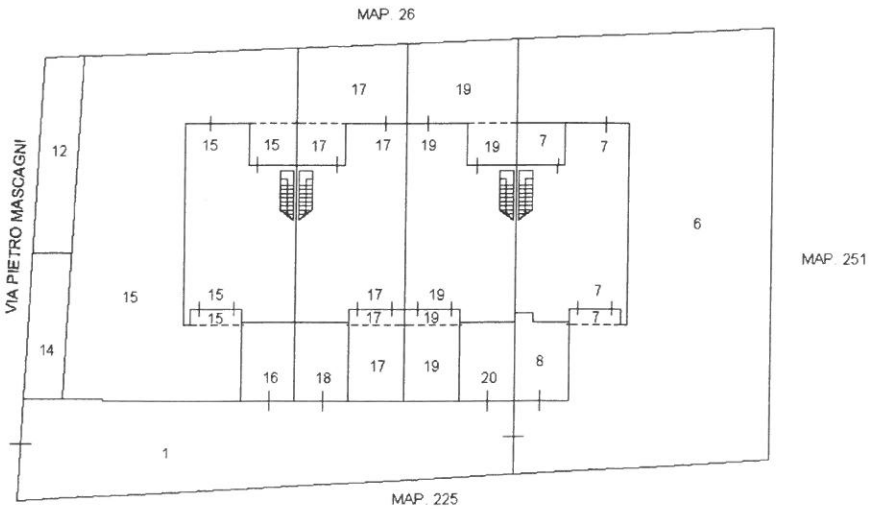

PIANO TERRA



Ultima planimetria in atti

Elaborato Planimetrico - Catasto dei Fabbricati - Situazione al 02/10/2024 - Comune di ALBIGNASEGO(A161) - < Foglio 23 Particella 250 >

Direzione Provinciale di Padova Ufficio Provinciale - Territorio - Direttore FRANZOSO PAOLO

Vis. tel.(0.90 euro)

Comune: (PD) ALBIGNASEGO
Foglio: 23

Scala originale: 1:2000
Dimensione cornice: 534.000 x 378.000 metri

2-Ott-2024 11:16:18
Protocollo pratica T117836/2024

1 Particella: 250