Ultima planimetria in atti
Data presentazione: 10/03/1993 - Data: 06/06/2024 - n. T141242 - Richiedente: DLCNRC75L06A794S
Totale schede: 1 - Formato di acquisizione: A3(297x420) - Formato stampa richiesto: A4(210x297)

MODULARIO
F. rig. rend. 486

MINISTERO DELLE FINANZE
DIREZIONE GENERALE DEL CATASTO E DEI SS.TT.EE.

CATASTO EDILIZIO URBANO (RDL 13-4-1939, n. 652)

MOD. AN (CEU)
LIRE 605

Planimetria di u.i.u. in Comune di ALBINO via MAZZINI civ. 118

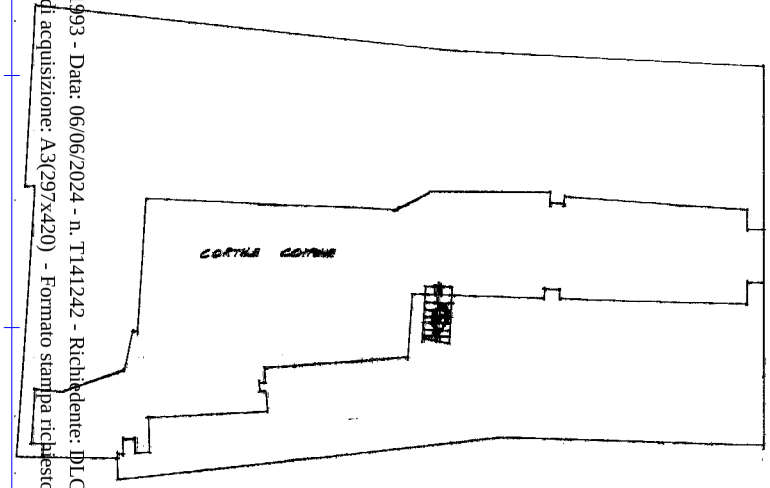

PIANO TERRA

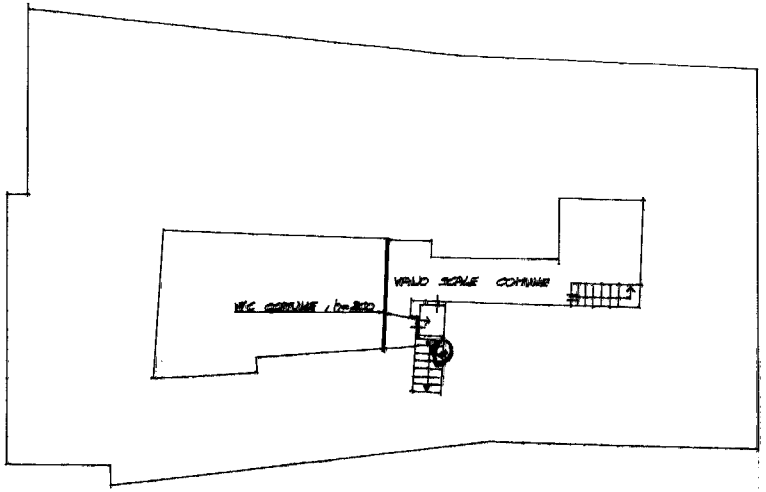

PIANO PRIMO

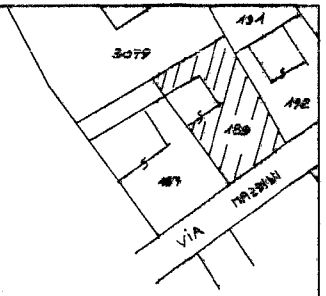

ESTRATTO MAPPA, SC. 1:1000
CENS. ALBINO, FOG. 27,
MAP. 189, SUB. d/20

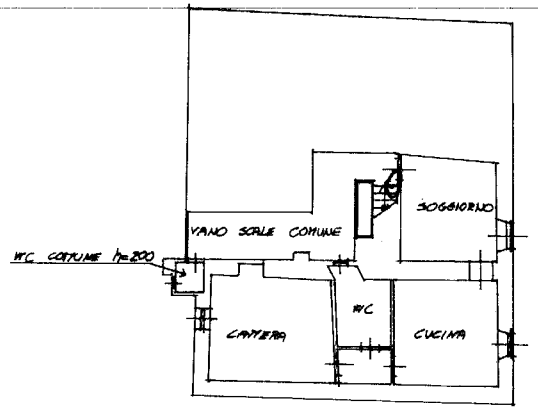

PIANO SECONDO h=cm 275

PER FUSIONE E PER DIVISIONE DEL FOG. 27, MAP. 189, SUB. 1, 4, 5, 8, 10-12,
ASSUME IL NUOVO IDENTIFICATIVO DI FOG. 27, MAP. 189, SUB. d

ORIENTAMENTO

SCALA DI 1:200

Dichiarazione di N.C. ☐
Denuncia di variazione ☑

Identificativi catastali
F. 27
n. 189 sub. d

Compilata dal GEOMETRA
(Titolo cognome e nome)
NICOLI GIORDANO
Iscritto all'albo de GEOMETRI
della provincia di BERGAMO n. [illegible]
data 4.3.93 Firma

RISERVATO ALL'UFFICIO
18 MAR. 1993 n. 3538/1

10 mm

Data presentazione: 10/03/1993 - Data: 06/06/2024 - n. T141242 - Richiedente: DLCNRC75L06A794S