

**Agenzia del Territorio  
CATASTO FABBRICATI  
Ufficio Provinciale di  
La Spezia**

Dichiarazione protocollo n. SP0056148 del 10/06/2004

Planimetria di u.i.u. in Comune di Sarzana

Via Nerchia

civ.

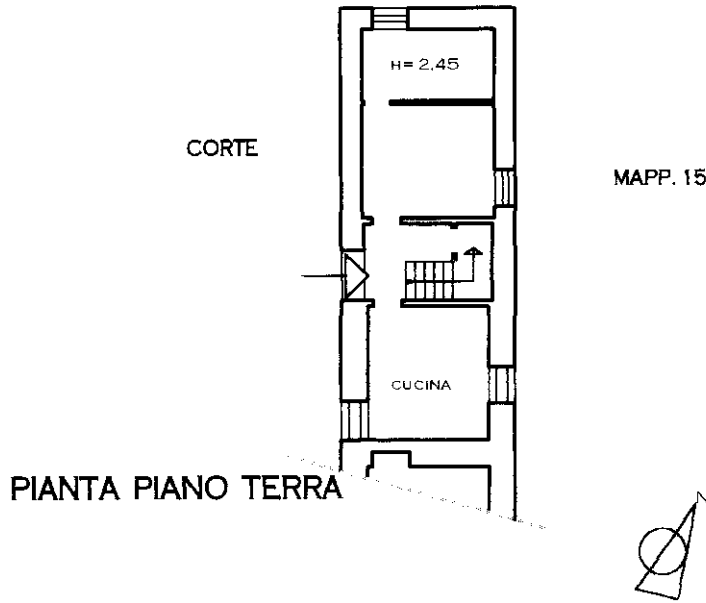
Identificativi Catastali:

Sezione:  
Foglio: 31  
Particella: 21  
Subalterno: 1

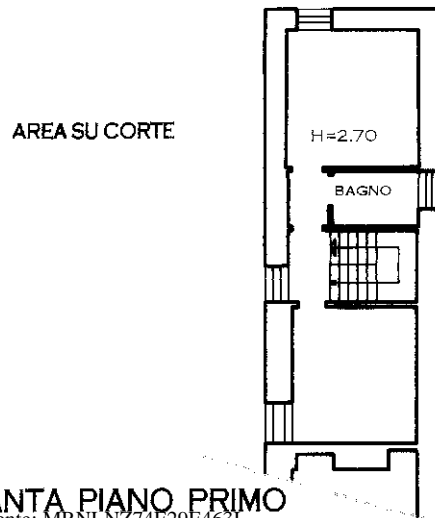
Compilata da:  
Genovesi Gloria  
Iscritto all'albo:  
Geometri

Prov. La Spezia N. 934

Scheda n. 1 Scala 1:200



PIANTA PIANO TERRA



PIANTA PIANO PRIMO

Ultima planimetria in atti



**Agenzia del Territorio  
CATASTO FABBRICATI  
Ufficio Provinciale di  
La Spezia**

Dichiarazione protocollo n. SP0118793 del 01/12/2004

Planimetria di u.i.u. in Comune di Sarzana

Via Nerchia

civ.

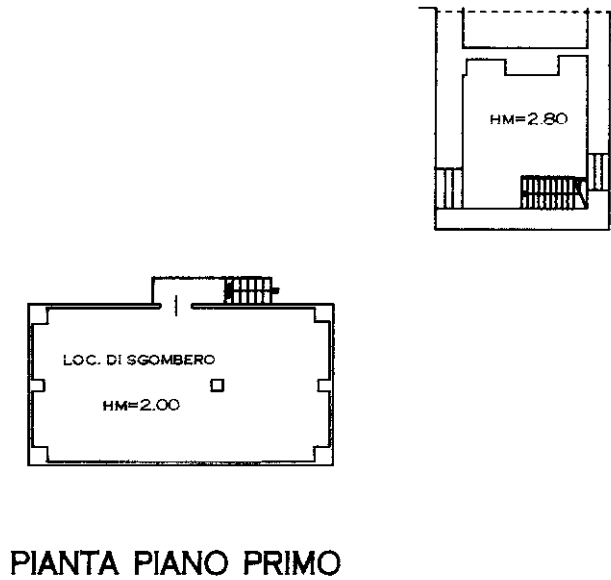
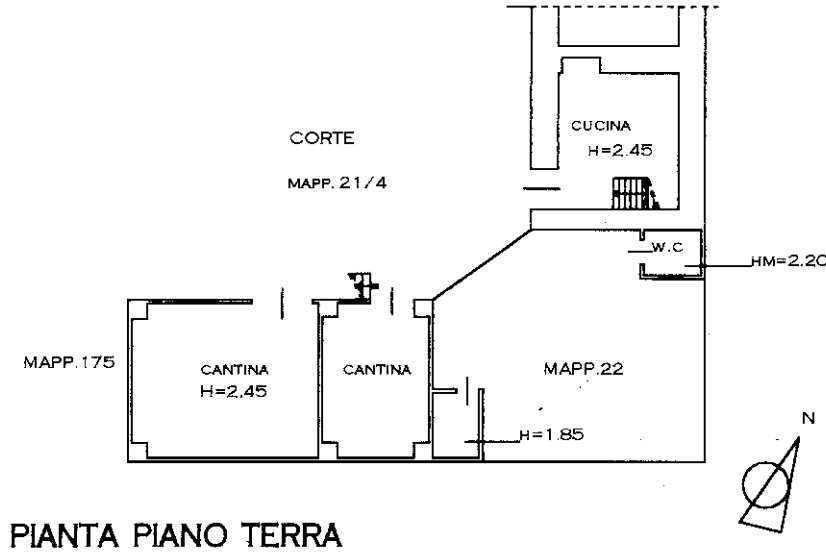
Identificativi Catastali:

Sezione:  
Foglio: 31  
Particella: 21  
Subalterno: 7

Compilata da:  
Genovesi Gloria  
Iscritto all'albo:  
Geometri

Prov. La Spezia N. 934

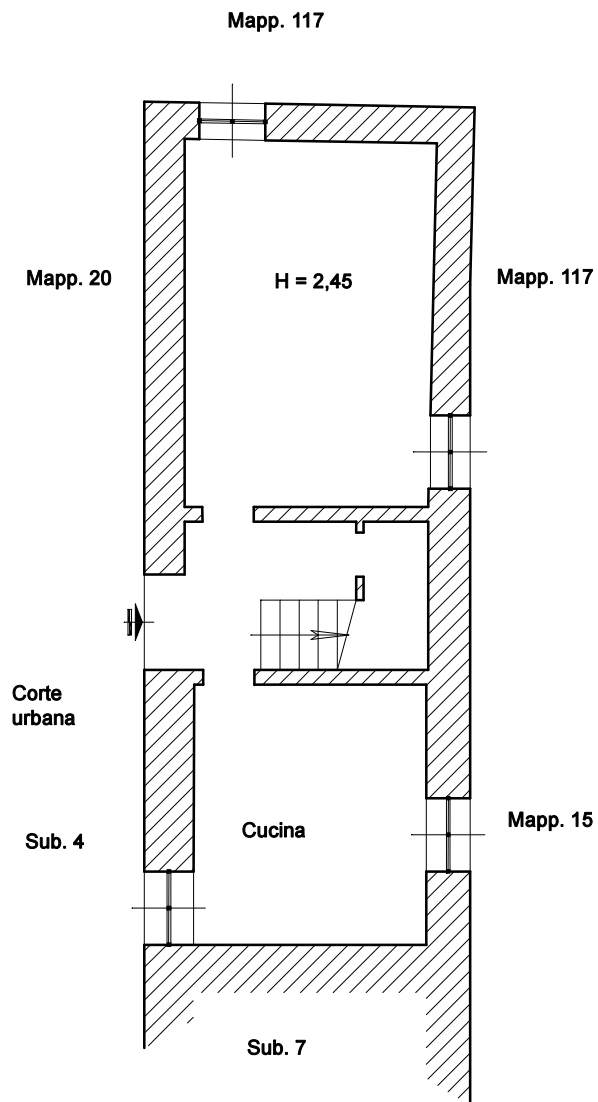
Scheda n. 1 Scala 1:200



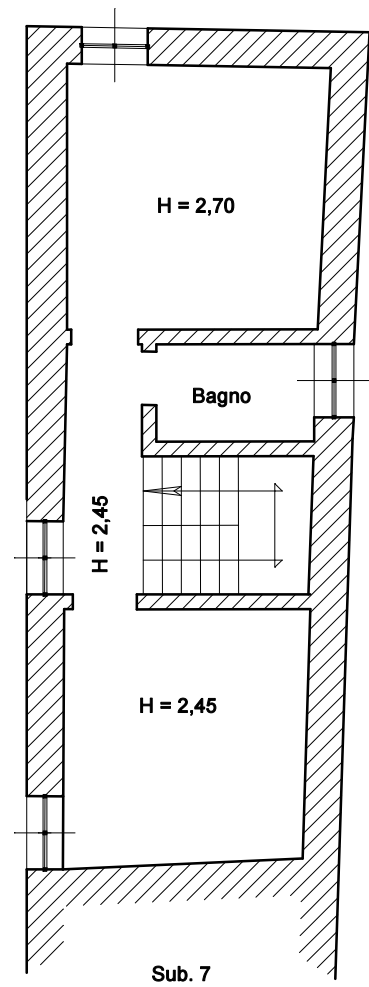
Ultima planimetria in atti

COMUNE DI SARZANA  
VIA NERCHIA 23  
CIVILE ABITAZIONE FOGLIO 31 MAPP. 21 SUB.1

PIANO TERRA



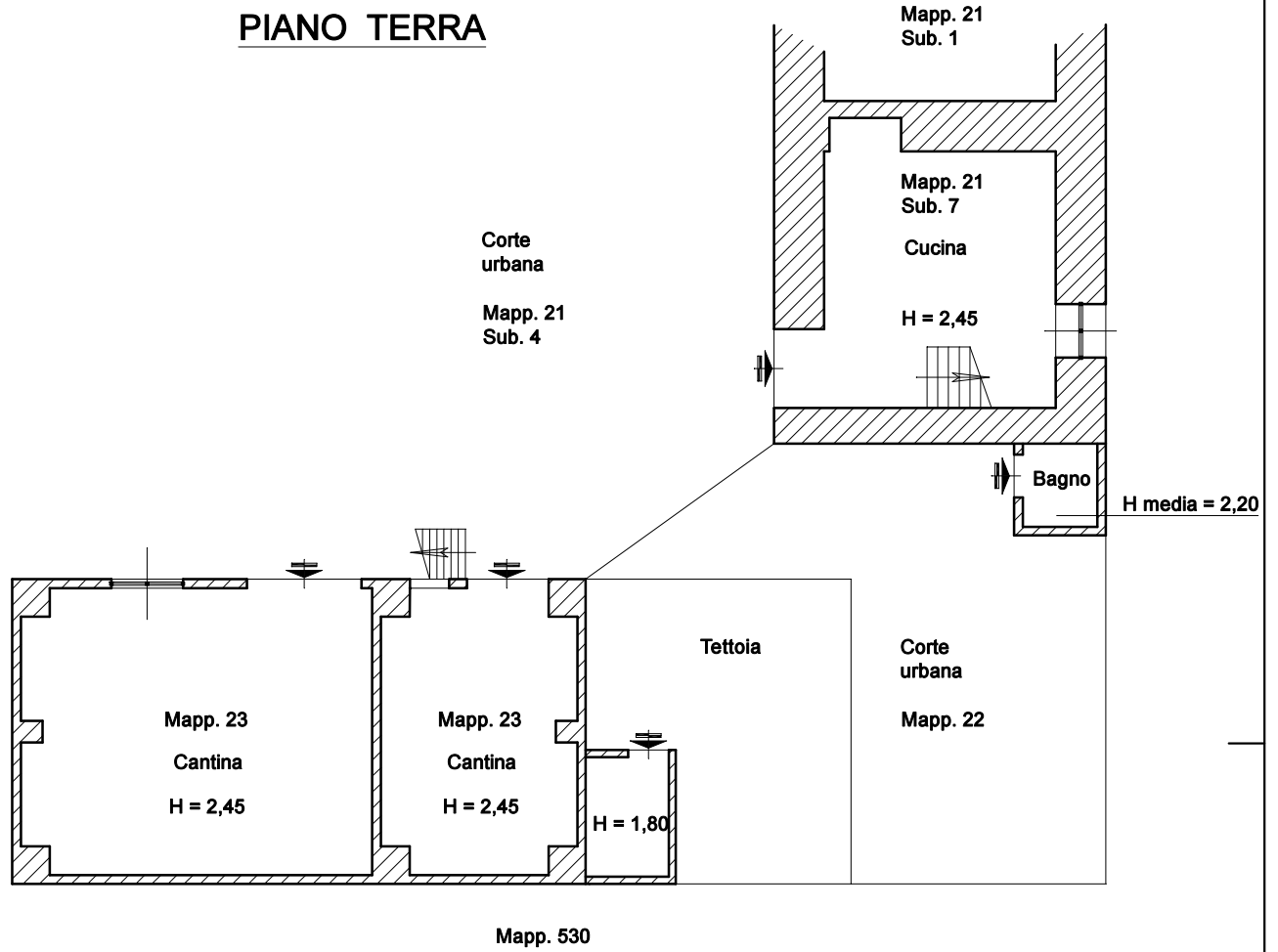
PIANO PRIMO



SCALA 1:100

COMUNE DI SARZANA VIA NERCHIA 23  
CIVILE ABITAZIONE FOGLIO 31 MAPP. 22, 23 E 21 SUB.7

PIANO TERRA



PIANO PRIMO

