

MODULARIO
F. rig. rend. 497



MINISTERO DELLE FINANZE
DIREZIONE GENERALE DEL CATASTO E DEI SS.TT.EE.
CATASTO EDILIZIO URBANO (RDL 13-4-1939, n. 652)

MOD. BN (CEU)

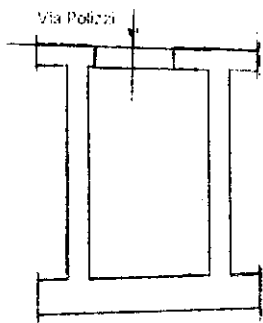
LIFE
500

Planimetria di u.i.u. in Comune di Caltagirone via Leone

civ. 4

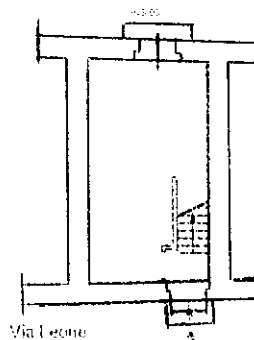
PIANTA PIANO 1/S

H=2,50



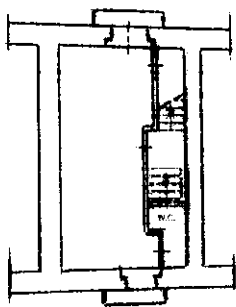
PIANTA PIANO TERRA

H=2,65



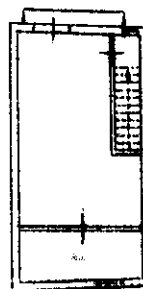
PIANTA PIANO PRIMO

H=2,65



PIANTA PIANO SECONDO

H=2,65



Via Leone

Via Leone

ORIENTAMENTO



SCALA DI 1:100

Dichiarazione di N.C.
Denuncia di variazione

Compilata dal Scametra
(titolo, cognome e nome)
Iurato Gianluca

RISERVATO ALL'UFFICIO

1 000 1000

Identificativi catastali


Iscritto all'albo de' Scametra

Data presentazione: 19/08/1998 - Data: 02/08/2024 - n. T257220 - Richiedente: MTTGPP71T16B428Y

Totale schede: 1 formato di acquisizione: A4(210x297) della provincia di Caltagirone n. 210 sub. 210

data Firma

A/1876



Catasto del Fabbricati - Situazione
VIA LEONE n. 4 Piano S1-T-1-1-0
Foglio 87 - Particella 3720 - Subalterno 1 >
manu 01

Roma - Istituto Poligrafico e Zecca dello Stato - P.V.