

MODULARIO.
F. rig. rend. 497



MINISTERO DELLE FINANZE
DIPARTIMENTO DEL TERRITORIO

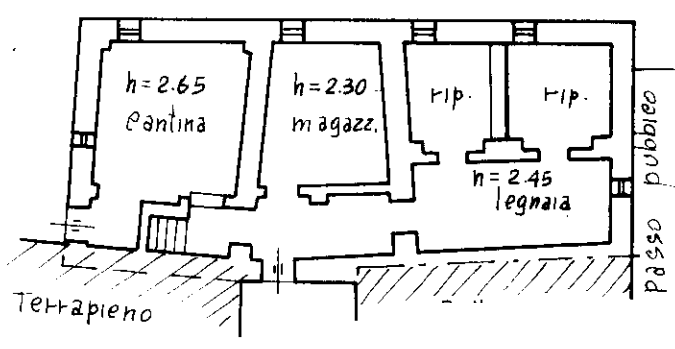
CATASTO EDILIZIO URBANO (RDL 13-4-1939, n. 652)

MOD. **BN** (CEU)

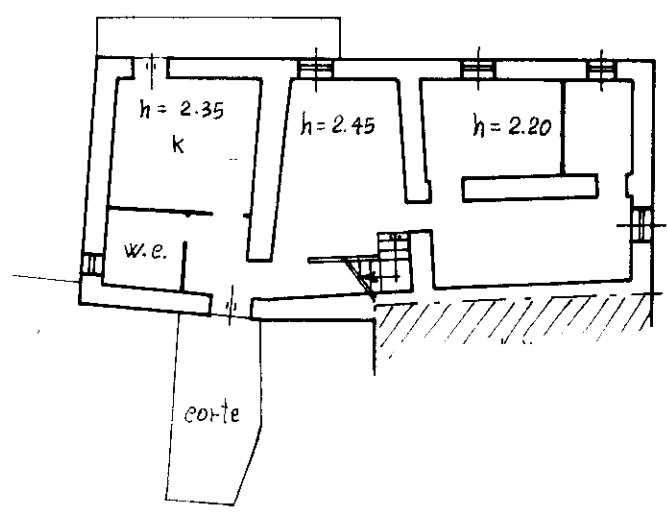
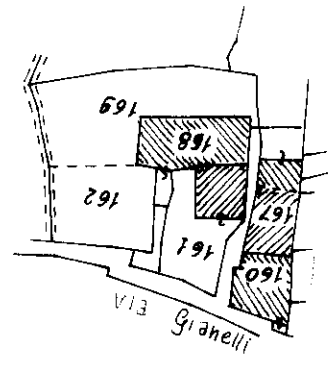
LIRE
500

Planimetria di u.c. in Comune di Catto fraz. via Castello via Gianelli civ. 72

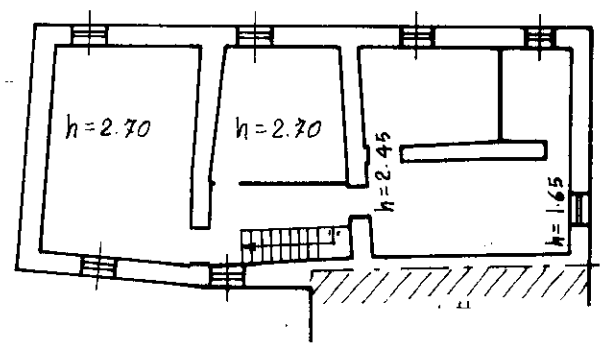
Estratto 1:1000



P. Sem.

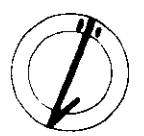


P. T.



P. 1°

ORIENTAMENTO



SCALA DI 1: 200

Roma: Istituto Poligrafico e Zecca dello Stato - P.V.

Dichiarazione di N.C.
Denuncia di variazione
Ultima planimetria in atti

Compilata dal geom. Catto Edoardo
(nome, cognome e nome)

RISERVATO ALL'UFFICIO
F. 1201

Data presentazione: 26/07/1996 / Data: 28/07/2023 - n. T204386 / Richiedente: MBRLSN68H24D969J

Totale schede: 1 - Formato di acquisizione: A4(210x297) - Formato stampa: Richiesto: A4(210x297)

n. 168 sub 1 data 2/5/96 Firma Edoardo Catto

Catasto di Fabbriati - Situazione al 28/07/2023 - Comune di CARRO(B838) - < Foglio 15 - Particella 168 - Subalterno >
VIA DOTTOR A. GIANNELLI n. 72 Piano S.P.