



MINISTERO DELLE FINANZE
DIREZIONE GENERALE DEL CATASTO E DEI SERVIZI TECNICI ERARIALI

ACCERTAMENTO GENERALE DELLA PROPRIETA' IMMOBILIARE URBANA
(R. DECRETO LEGGE 13 APRILE 1939-XVII N° 652)

Planimetria degli immobili urbani denunciati con la Scheda N° 18729370.

Comune Perchani Ditta _____

Via Roma 45 et.

"Segnare cognome, nome, paternità del solo primo intestatario"

ACCERTAMENTO GENERALE DELLA PROPRIETA' IMMOBILIARE URBANA

(R.D.L. 13 aprile 1939-XVII, n. 652)

COMUNE

di _____

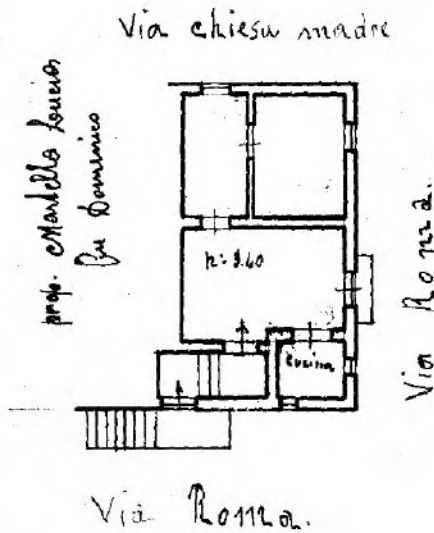
Talloncino di riscontro
DELLA

SCHEDA NUMERO

18729370

AVVERTENZA: Il presente talloncino deve essere incollato a cura del dichiarante sulla planimetria (riproducendo la unità immobiliare denunciata con la presente scheda) da presentare ai sensi dell'articolo 7° del R. D. L. 13 aprile 1939-XVII, n. 652.

I. p.



ORIENTAMENTO



SCALA di 1: 200

Compilata da: ello

Stessa Dichiarante
(Titolo, nome e cognome del tecnico)

Iscritto all'Albo de _____
della Provincia di _____

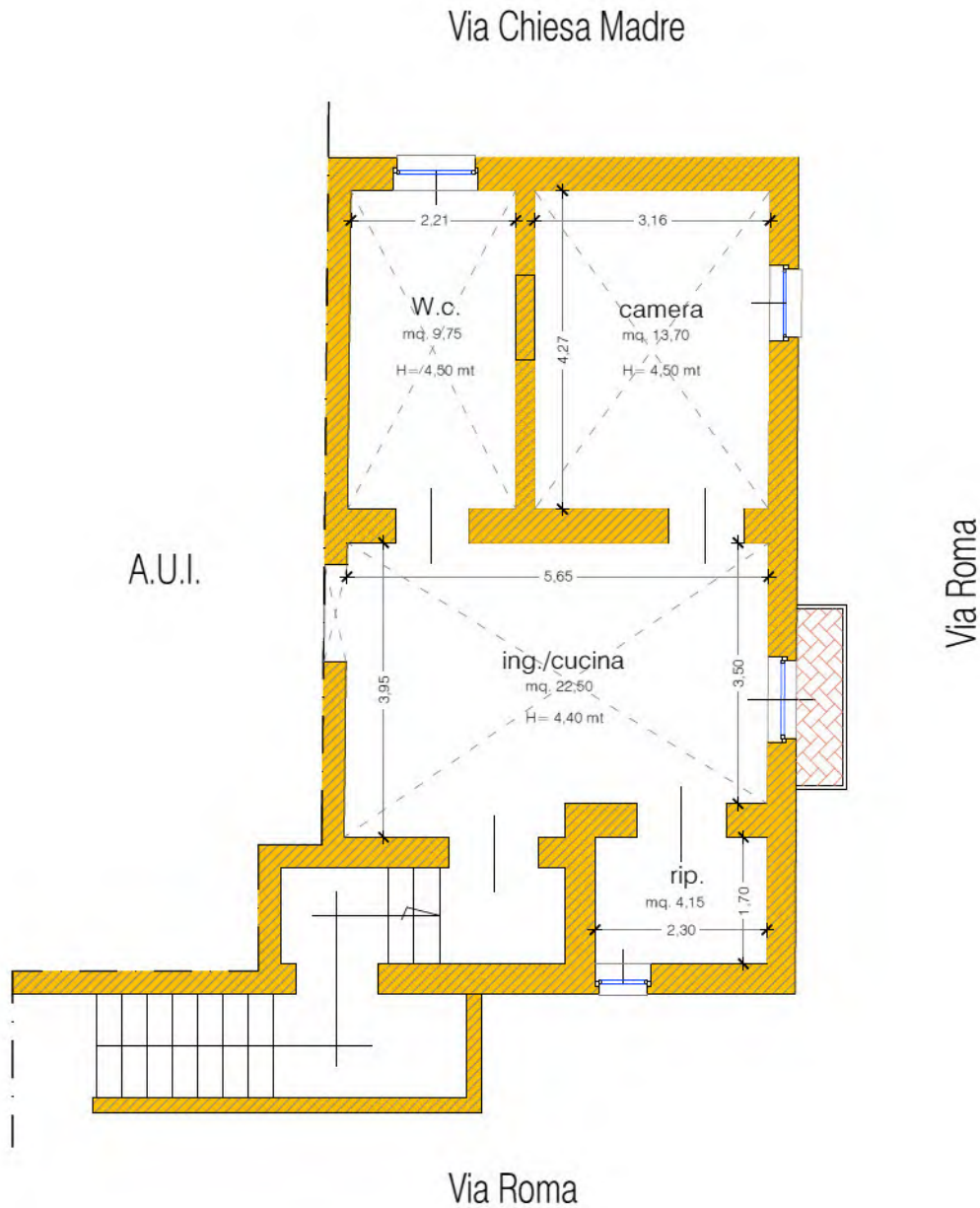
Data 5 marzo 1940 XVII Firma _____



02983351

PIANTA PIANO PRIMO

Foglio 2 part. 380, sub. 5



DATI METRICI:

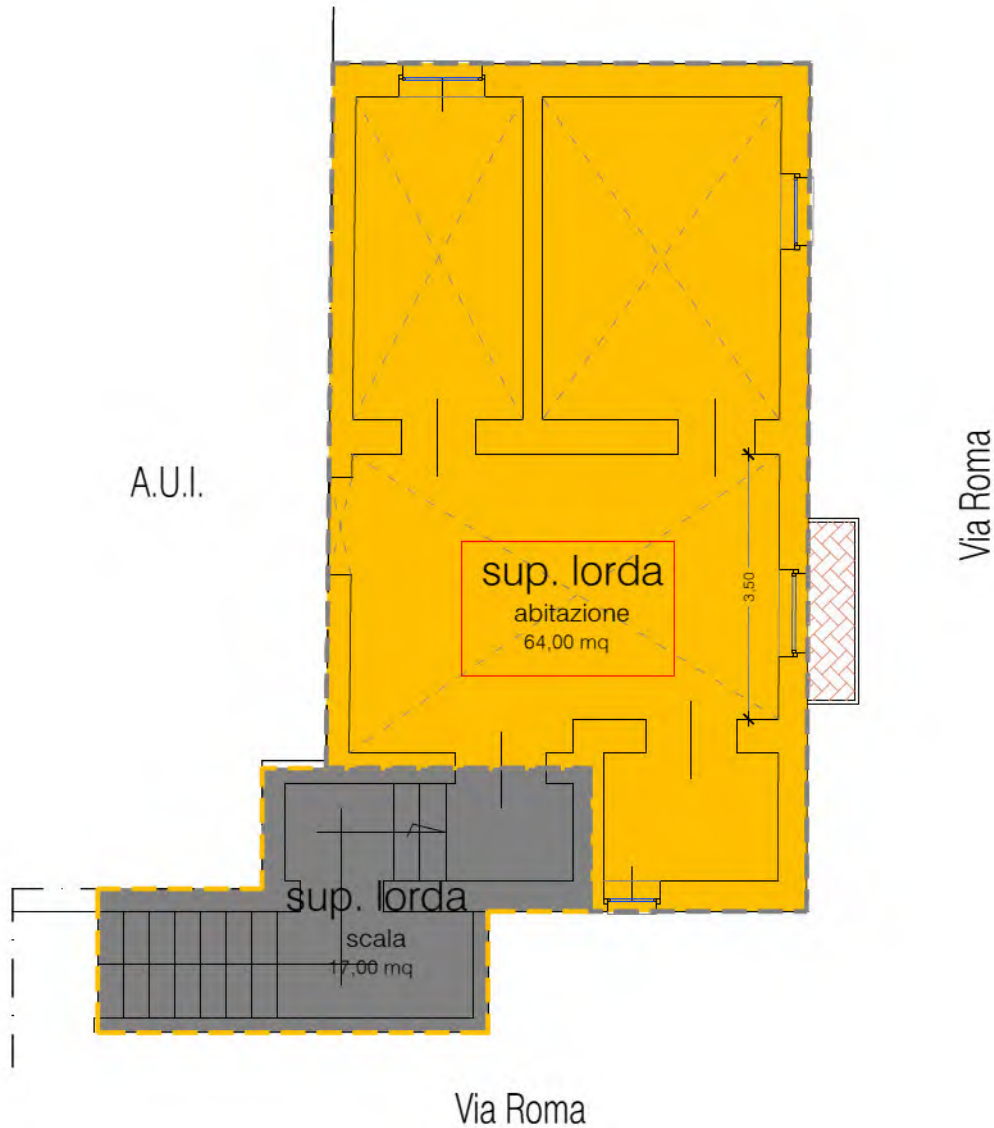
Foglio 2 part. 380, sub. 5
SUP. LORDA APP.: 64,00 mq
SUP. NETTA APP.: 50,10 mq
BALCONI: 2,50 mq
SCALA: 17,00 mq



Scala 1:100



Via Chiesa Madre



DATI METRICI:

Foglio 2 part. 380, sub. 5
SUP. LORDA APP.: 64,00 mq
SUP. NETTA APP.: 50,10 mq
BALCONI: 2,50 mq
SCALA: 17,00 mq



Scala 1:100

Procedura Esecutiva Immobiliare n. 253/24 R.G.E. Promossa da HOIST ITALIA S.R.L. C/

