

**Agenzia del Territorio
CATASTO FABBRICATI
Ufficio Provinciale di
Pavia**

Dichiarazione protocollo n. PV0101322 del 10/04/2008

Planimetria di u.i.u. in Comune di Garlasco

Via Ticino

civ.

Identificativi Catastali:

Sezione:

Foglio: 5

Particella: 538

Subalterno: 5

Compilata da:
Baccalini Mario

Iscritto all'albo:
Ingegneri

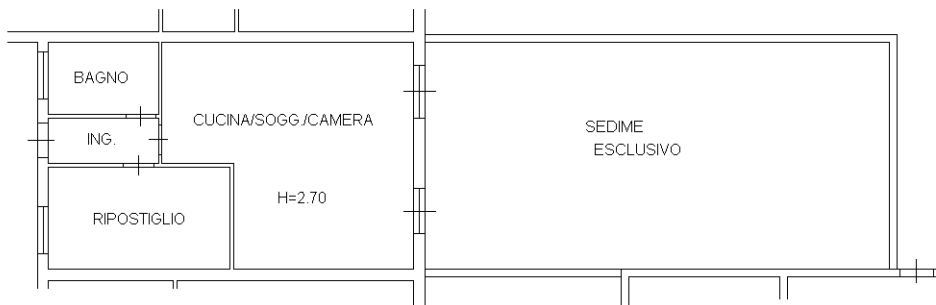
Prov. Pavia

N. 2146

Scheda n. 1

Scala 1:200

PIANO TERRA



Nord

Ultima planimetria in atti

Catasto dei Fabbricati - Situazione al 23/07/2025 - Comune di GARLASCO(D925) - < Foglio 5 - Particella 538 - Subalterno 5 >
VIA TICINO Piano T

**Agenzia del Territorio
CATASTO FABBRICATI
Ufficio Provinciale di
Pavia**

Dichiarazione protocollo n. PV0101322 del 10/04/2008

Planimetria di u.i.u. in Comune di Garlasco

Via Ticino

civ.

Identificativi Catastali:

Sezione:

Foglio: 5

Particella: 538

Subalterno: 11

Compilata da:
Baccalini Mario

Iscritto all'albo:
Ingegneri

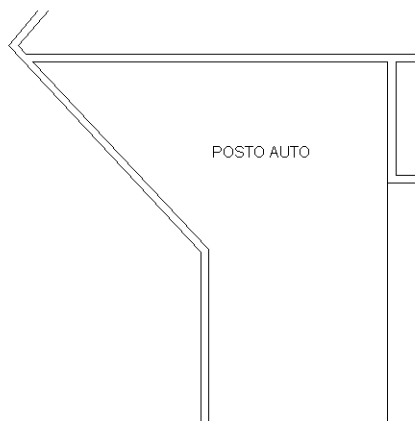
Prov. Pavia

N. 2146

Scheda n. 1

Scala 1:200

PIANO TERRA



Nord

Ultima planimetria in atti

Agenzia del Territorio
CATASTO FABBRICATI
Ufficio Provinciale di
Pavia

ELABORATO PLANIMETRICO

Compilato da:
Baccalini Mario
Iscritto all'albo:
Ingegneri
Prov. Pavia N. 2146

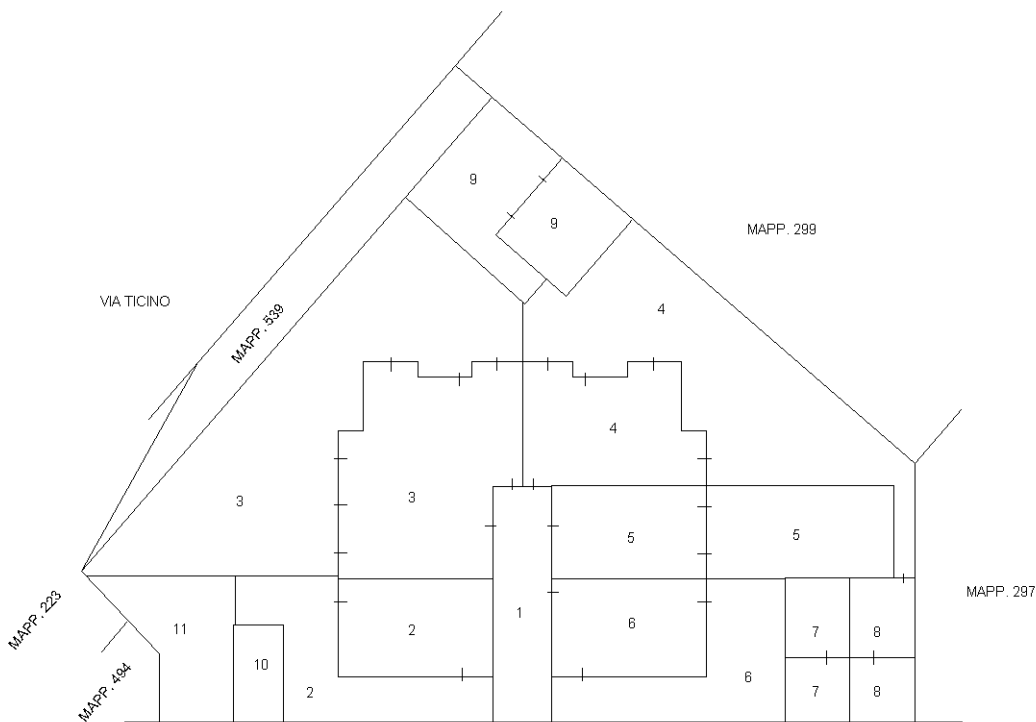
Comune di Garlasco
Sezione: Foglio: 5 Particella: 538

Protocollo n. PV0101322 del 10/04/2008
Tipo Mappale n. 98375 del 08/04/2008

Dimostrazione grafica dei subalterni

Scala 1 : 500

PIANO TERRA



Nord

Ultima planimetria in atti