

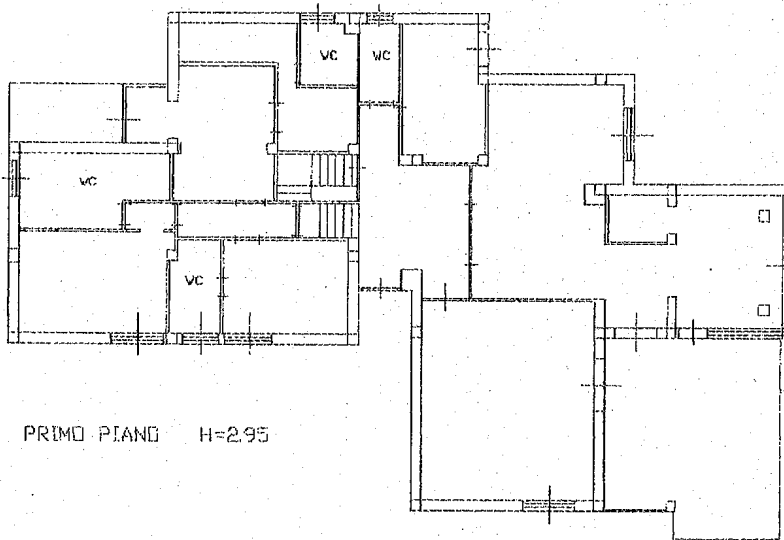
**Agenzia del Territorio
CATASTO FABBRICATI
Ufficio Provinciale di
Cosenza**

Dichiarazione protocollo n° CS0246321 del 02/11/2005
Planimetria di u.i.u. in Comune di **Castrolibero**
Via Della Fratellanza civ. 1

Identificativi Catastali:
Sezione:
Foglio: 10
Particella: 89
Subalterno: 5

Compilata da:
Iscritto all'albo:
Ingegneri
Prov. **Cosenza** N. 1603

Scheda n. 1 Scala 1: 200



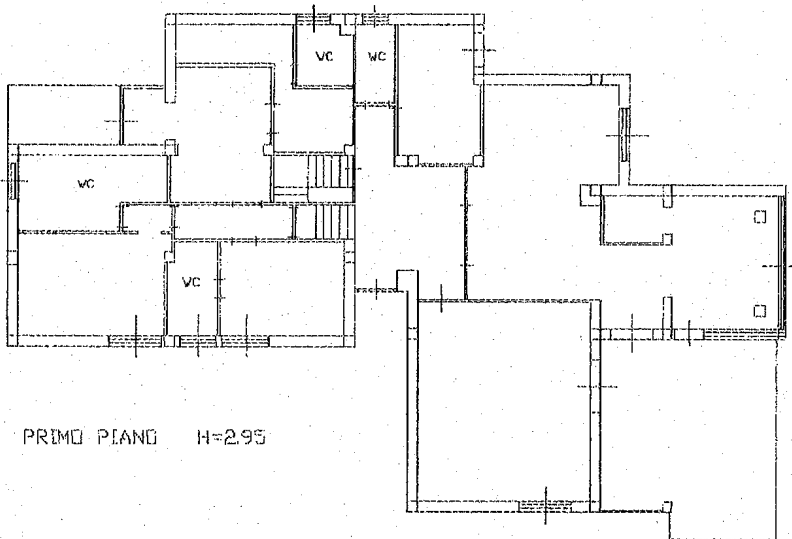
PRIMO PIANO H=2.95



**Agenzia del Territorio
CATASTO FABBRICATI
Ufficio Provinciale di
Cosenza**

Dichiarazione protocollo n° CS0246321 del 02/11/2005	
Planimetria di u.i.u. in Comune di Castrolibero	
Via Della Fratellanza civ. 1	
Identificativi Catastali:	Compilata da:
Sezione:	[REDACTED]
Foglio: 10	Isritto all'albo:
Particella: 89	Ingegneri
Subalterno: 5	Prov. Cosenza N. 1603

Scheda n. 1 Scala 1:200



PRIMO PIANO H=2.95



ipart.01

Castro dei Fabbricati - Situazione al 18/05/2023 - Comune di CASTROLIBERO(CI08) - < Foglio 10 - Particella 89 - Subalterno 5 >
VIA DELLA FRATELLANZA n. 1 Piano 1

Mon. A. (Nuovo Catasto Edilizio Urbano)

VALUTATO
E. 103/48

MINISTERO DELLE FINANZE
DIREZIONE GENERALE DEL CATASTO E DEI SERVIZI TECNICI ERARIALI

Lire
300

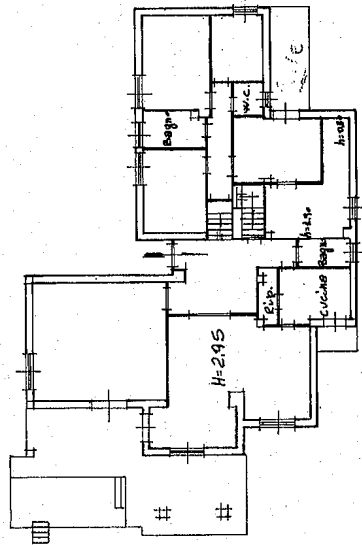
NUOVO CATASTO EDILIZIO URBANO

Planimetria dell'immobile situato nel Comune di **CASTROLIBERO** - Via **VIA DELLA FRATELLANZA**

Ditta **[REDACTED]**
Allegata alla dichiarazione presentata all'Ufficio Tecnico Erariale di **CASTROLIBERO**

PRIMO PIANO

VIA RUSOLI



STESSA VITTA

ORIENTAMENTO



SCALA DI 1:200

SPAZIO RISERVATO PER LE ANNOTAZIONI D'UFFICIO

DATA
PROT. N°

Foglio 10
Particella 89
Sub 5 - 1

Completato dal **INGEGNERE**
ANTONIO FIVARO
iscritto all'Albo degli INGEGNERI
della Provincia di **COSENZA**
data **12 GIUGNO 1991**
Firma: *[Signature]*