

TRIBUNALE DI ANCONA - FALLIMENTO R.F. 81/2017

LOTTO D.2)



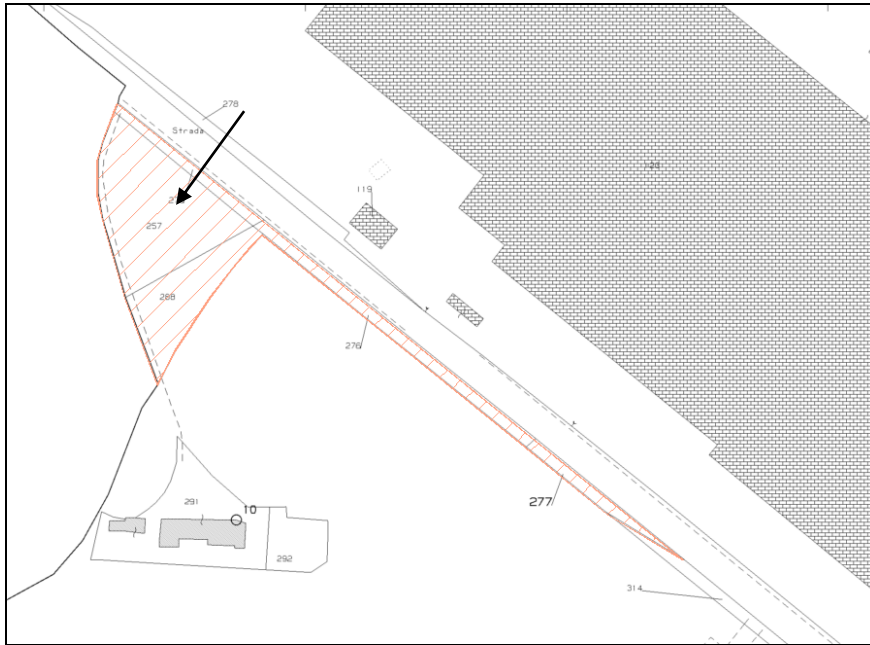
Rappresentazione satellitare dell'ubicazione dei beni immobili
(fonte Google Earth)



Rappresentazione satellitare della località Santa Croce oggetto della lottizzazione (fonte Google Earth)



Individuazione particelle catastali facenti parte del Lotto D.2

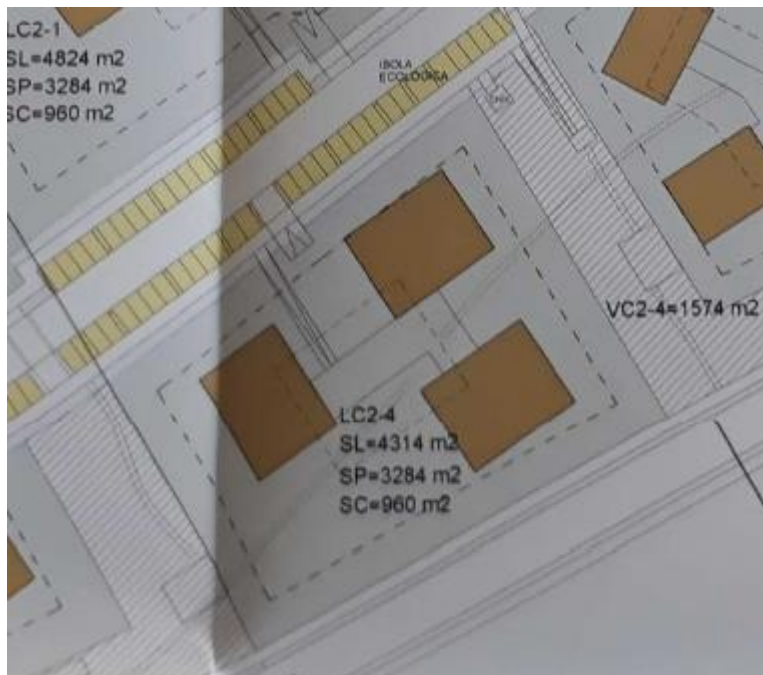


Individuazione delle
particelle catastali facenti
parte del Lotto D.2


Rappresentazione
satellitare
dell'ubicazione dei
beni immobili facenti
parte del Lotto

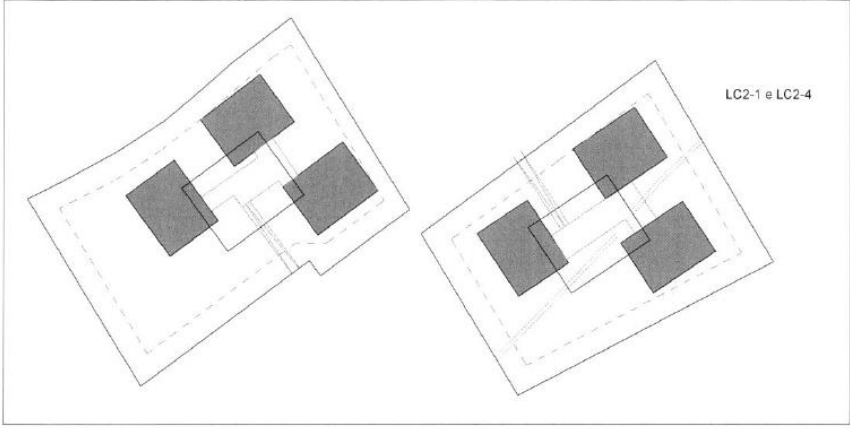






Estratto dalla Planimetria con standards urbanistici allegato al P.d.L.





LC2-1 e LC2-4

TIPOLOGIA 5 – ZONA SEMINTENSIVA “C2” (art. 15.1 – N.T.A. Comune di Fabriano)

- SP = 3.284 mq;
- SC = 960 mq;
- Hmax = 13,00 ml;
- Piccoli negozi ed uffici fino al 30% di SP (art. 15 – N.T.A. Comune di Fabriano).

Estratto dalle N.T.A. in Variante al P.d.L.