

**Agenzia del Territorio
CATASTO FABBRICATI
Ufficio Provinciale di
Como**

Dichiarazione protocollo n. CO0037118 del 05/03/2013

Planimetria di u.i.u. in Comune di Como

Piazzale Camerlata

civ. 9

Identificativi Catastali:

Sezione: CAM
Foglio: 10
Particella: 42
Subalterno: 706

Compilata da:
Gabrielli Marco

Iscritto all'albo:
Ingegneri

Prov. Como

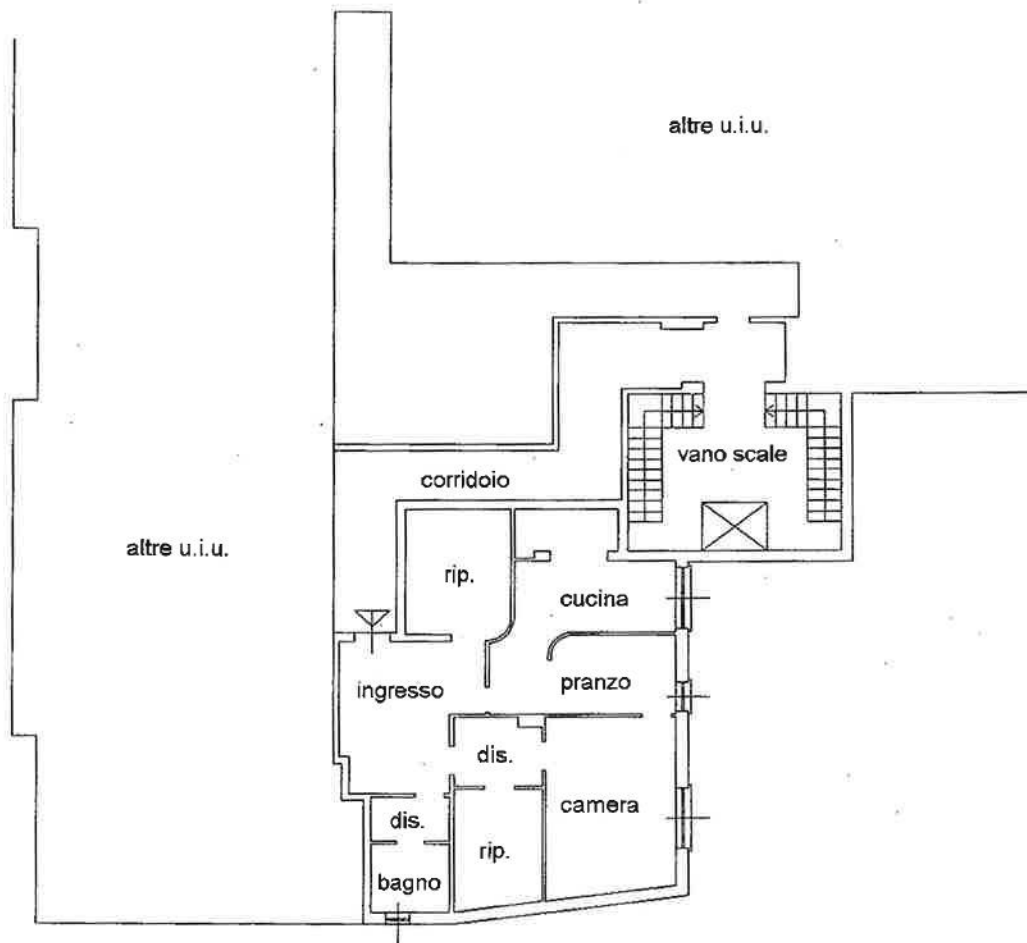
N. 2363

Scheda n. 1

Scala 1:200

ALLEGATO A AL N. 235194/48232 DI REP.

Catasto dei Fabbricati - Situazione al 10/06/2013 - Comune di COMO (C933) - < Sezione Urbana: CAM Foglio: 10 Particella: 42 - Subalterno 706 >
PIAZZALE CAMERLATA n. 9 piano: 1;



Fabrizio Pellegrini
Dei Deo



PIANO PRIMO
H. 3,00m



Ultima Planimetria in atti

**Agenzia del Territorio
CATASTO FABBRICATI
Ufficio Provinciale di
Como**

Dichiarazione protocollo n. CO0226283 del 10/10/2008

Planimetria di u.i.u. in Comune di Como

Piazzale Camerlata

civ. 9

Identificativi Catastali:

Sezione: CAM

Foglio: 10

Particella: 42

Subalterno: 704

Compilata da:

Vanossi Andrea

Iscritto all'albo:

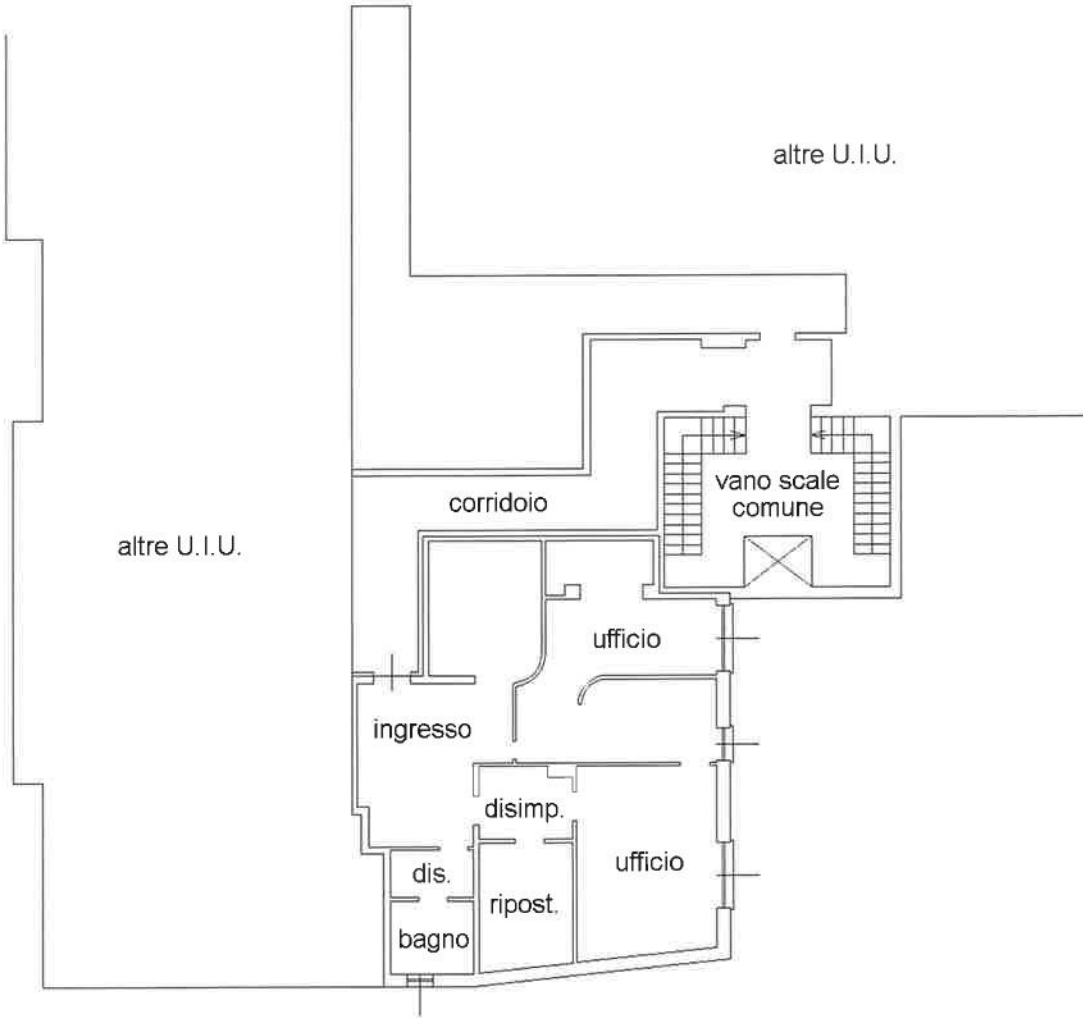
Architetti

Prov. Como

N. 2002

Scheda n. 1

Scala 1:200



PIANO PRIMO h. m. 3,00



ultima planimetria in atti

MODULARIO
F. Cat. S. T. - 315



MINISTERO DELLE FINANZE

Mod. B (Nuovo Catasto Edilizio Urbano)

DIREZIONE GENERALE DEL CATASTO E DEI SERVIZI TECNICI ERARIALI

Lire
15

NUOVO CATASTO EDILIZIO URBANO

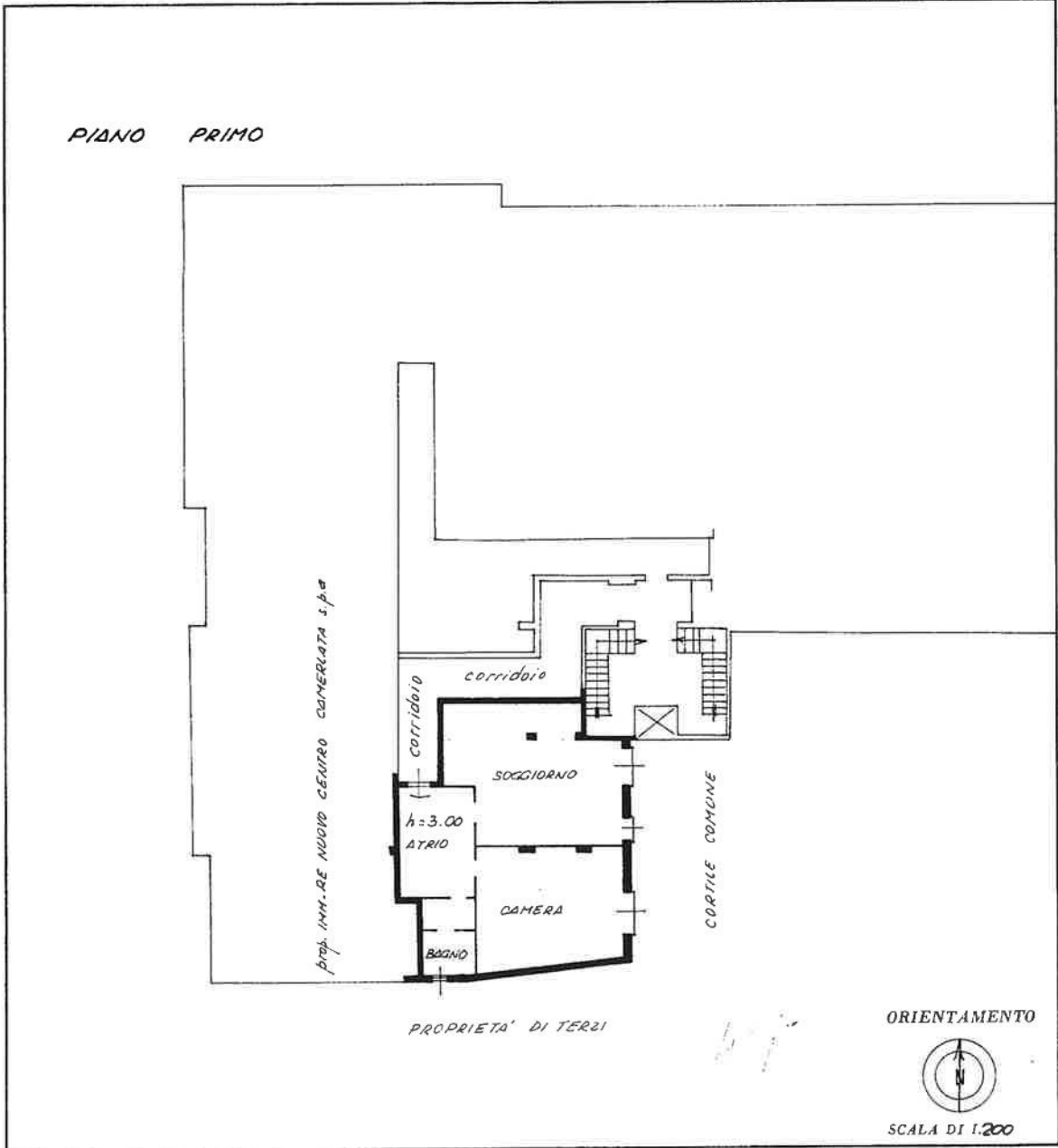
(R. DECRETO-LEGGE 13 APRILE 1959, N. 632)

Planimetria dell'immobile situato nel Comune di COMO Via P.ZZA CAMERLATA 9

Di via [REDACTED]

Allegata alla dichiarazione presentata all'Ufficio Tecnico Erariale di COMO

scheda D n° 0198102



SPAZIO RISERVATO PER LE ANNOTAZIONI D'UFFICIO

DATA
PROT. N°

799



Compilata dal geom. Vittorio Miglionini Andronio

Iscritto all'Albo dei Geometri della Provincia di Milano no 1390

DATA 23-12-1971

Firma Geomet. V. Miglionini Andronio

ultima planimetria in atti

