Ultima planimetria in atti
Data presentazione: 23/10/1985 - Data: 24/04/2024 - n. T262901 - [redacted]
Totale schede: 2 - Formato di acquisizione: A2(420x594) - Formato stampa richiesto: A4(210x297)

Data presentazione: 23/10/1985 - Data: 24/04/2024 - n. T262901 - Richiedente: [redacted]

MODULARIO F. 496

MINISTERO DELLE FINANZE
DIREZIONE GENERALE DEL CATASTO E DEI SERVIZI TECNICI ERARIALI

MOD. A (Nuovo Catasto Edilizio Urbano)

Lire 200

NUOVO CATASTO EDILIZIO URBANO

(R. DECRETO-LEGGE 13 APRILE 1939, N. 652)

Planimetria dell'immobile situato nel Comune di Capri *Via* Pizzolungo

Ditta TIBERPO S.R.L.

Allegata alla dichiarazione presentata all'Ufficio Tecnico Erariale di Napoli

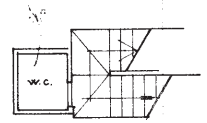

QUOTA INTERMEDIA TRA PIANO PRIMO E SECONDO

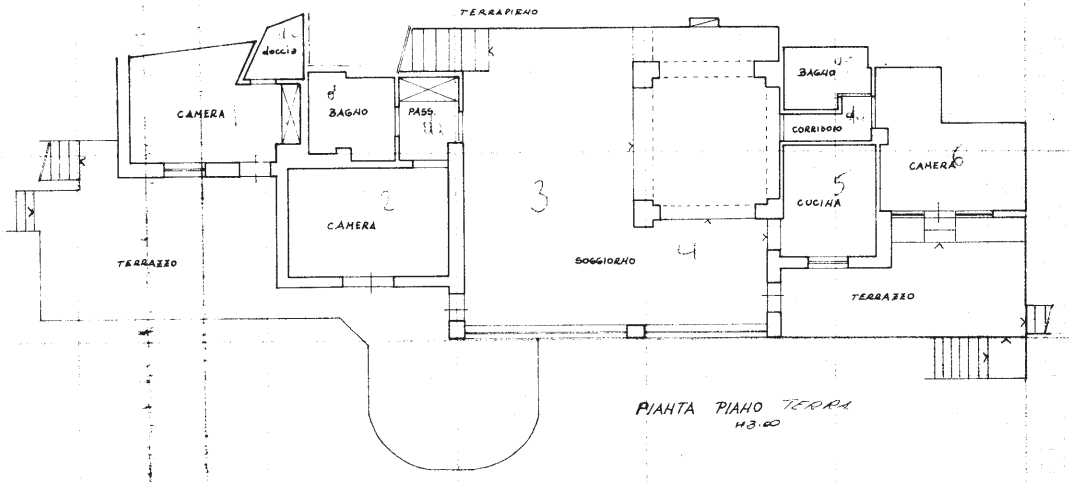

PIANTA PIANO TERRA
H 3.00

ORIENTAMENTO

SCALA DI 1:400

SPAZIO RISERVATO PER LE ANNOTAZIONI D'UFFICIO

DATA

PROT. N

6
612
1/2

Compilata dal Ciro Ferrara
(Titolo, nome e cognome del tecnico)

Iscritto all'Albo dei Periti ind. della Provincia di Napoli

Firma Ciro Ferrara

10 metri

Catasto dei Fabbricati - Situazione al 24/04/2024 - Comune di CAPRI(B696) - < Foglio 6 - Particella 612 - Subalterno >
VIA PIZZO LUNGO n. CM Piano T - 1

Data presentazione: 23/10/1985 - Data: 24/04/2024 - n. T262901 - Richiedente: [redacted]

MODULARIO F. 496

MOD. A (*Nuovo Catasto Edilizio Urbano*)

MINISTERO DELLE FINANZE

DIREZIONE GENERALE DEL CATASTO E DEI SERVIZI TECNICI ERARIALI

Lire 200

NUOVO CATASTO EDILIZIO URBANO

(R. DECRETO-LEGGE 15 APRILE 1939, N. 652)

Planimetria dell'immobile situato nel Comune di Capri *Via* Pizzolungo

Ditta TIBERPO S.R.L.

Allegata alla dichiarazione presentata all'Ufficio Tecnico Erariale di Napoli

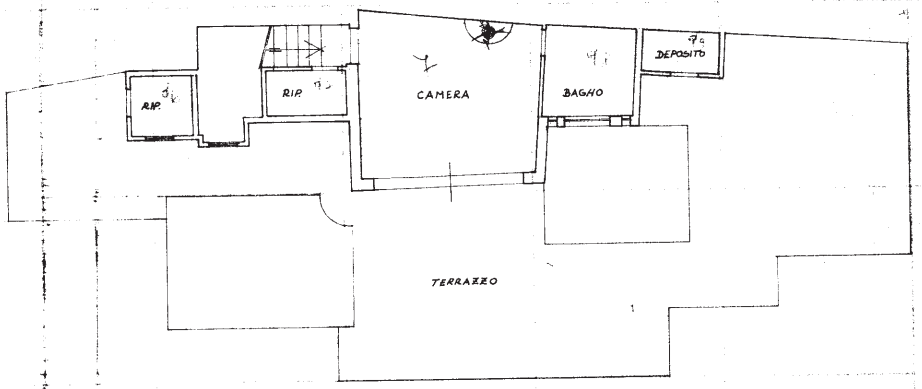

PIANTA PIANO PRIMO
H 3.00

ORIENTAMENTO

SCALA DI 1:400

SPAZIO RISERVATO PER LE ANNOTAZIONI D'UFFICIO

DATA

PROT. N.

Compilata dal: CIRO VERNETTI
(Titolo, nome e cognome del tecnico)

Iscritto all'Albo dei periti ed. della Provincia di NAPOLI

Firma: Ciro Vernetti

6
612
2/2

Ultima planimetria in atti

Data presentazione: 23/10/1985 - Data: 24/04/2024 - n. T262901 - Richiedente: P[redacted]

Totale schede: 2 - Formato di acquisizione: A2(420x594) - Formato stampa richiesto: A4(210x297)

10 metri