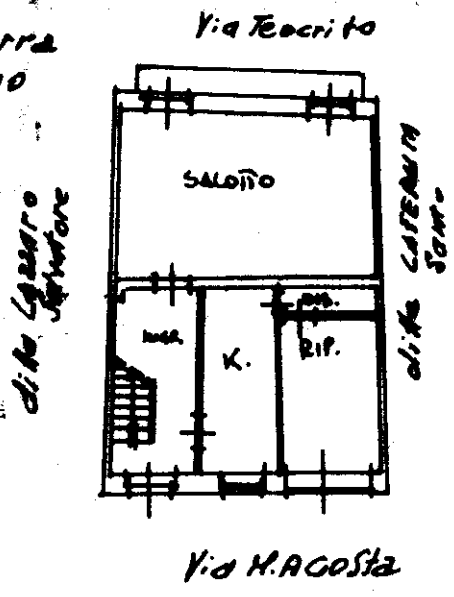




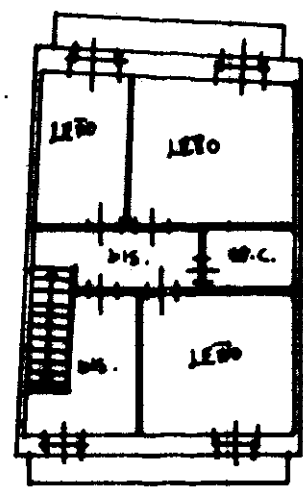
LIRE
200

Planimetria di u.i.u. in Comune di VIZZINI via M. AGOSTA civ. 80

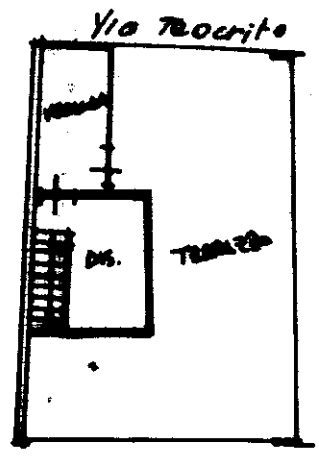
Piano Terra
H=ml. 3,00



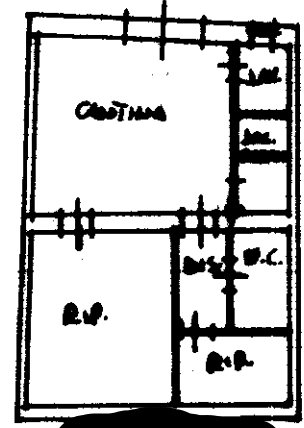
Via Teocrito 1° Piano
H=ml. 3,00



2° Piano
H=ml. 2,25



Via Teocrito 1° Piano sottostada
H=ml. 2,70



ORIENTAMENTO



SCALA DI 1:...

Banco - Istituto Poligrafico e Zecca dello Stato - P.V.

CATASTO EDILIZIO URBANO - Foglio 81 - Particella 25

Dichiarazione di N.C.
Denuncia di variazione


Compilata dal [Redacted] (nome)

RISERVATO ALL'UFFICIO

59711

Ultima planimetria in atti
Data presentazione: 14/07/2000 - Data: 21/03/2025 - n. T18639 - Ric.
Totale sch. 1 - Formato acquisizione: A9 (2000) - Filato

Isritto all'albo de [Redacted]
della provincia di [Redacted]
date 13.01.2000 Firma [Redacted]



14 LUG. 2000