



MINISTERO DEL TERRITORIO  
DIPARTIMENTO DEL TERRITORIO

**CATASTO EDILIZIO URBANO** RD 13-4 '939 n. 652

M.C. BN (C.F.)

200

Pianimetria

Comune di **SANT'ANGELO DI PIOVE DI**

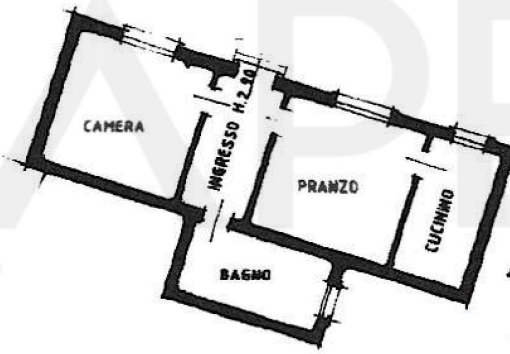
A **GRAMSCI**

10

NCT				NCEU			
FG	ALL	MAPP	SEZ	FG	ALL	MAPP	SUB
9	-	392	U	9	-	392	2

*All. Lpl*

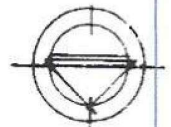
ALTRA UNITA  
STESSA DITTA



ALTRA UNITA  
ALTRA DITTA

PIANO TERRA

ORIENTAMENTO



SCALA DI 1:200

Dichiarazione di  **Ultima planimetria in atti**

Compilata dal

**GEOM. ZANINI FRANCO**

RISERVATO ALL'UFFICIO

Data presentazione: 20/10/1997 - Data: 17/10/2025 - n. T34857 - Richiedente: BNTLCN51L24L483Q  
Totale schede: 1 - Formato di acquisizione: A4(210x297) - Formato stampa: A4(210x297)

n. 392  
data 07.1997

2233

07.1997

Catasto dei Fabbricati - Situazione al 17/10/2025 - Comune di SANT'ANGELO DI PIOVE DI SACCO(1275) - < Foglio 9 - Particella 392 - Subalterno 2 >  
VIA ANTONIO GRAMSCI n. 10 Piano I

MODULARIO  
1 rig. rend 497



MINISTERO DELLE FINANZE  
DIPARTIMENTO DEL TERRITORIO

**CATASTO EDILIZIO URBANO** (RDL 13-4-1939, n. 652)

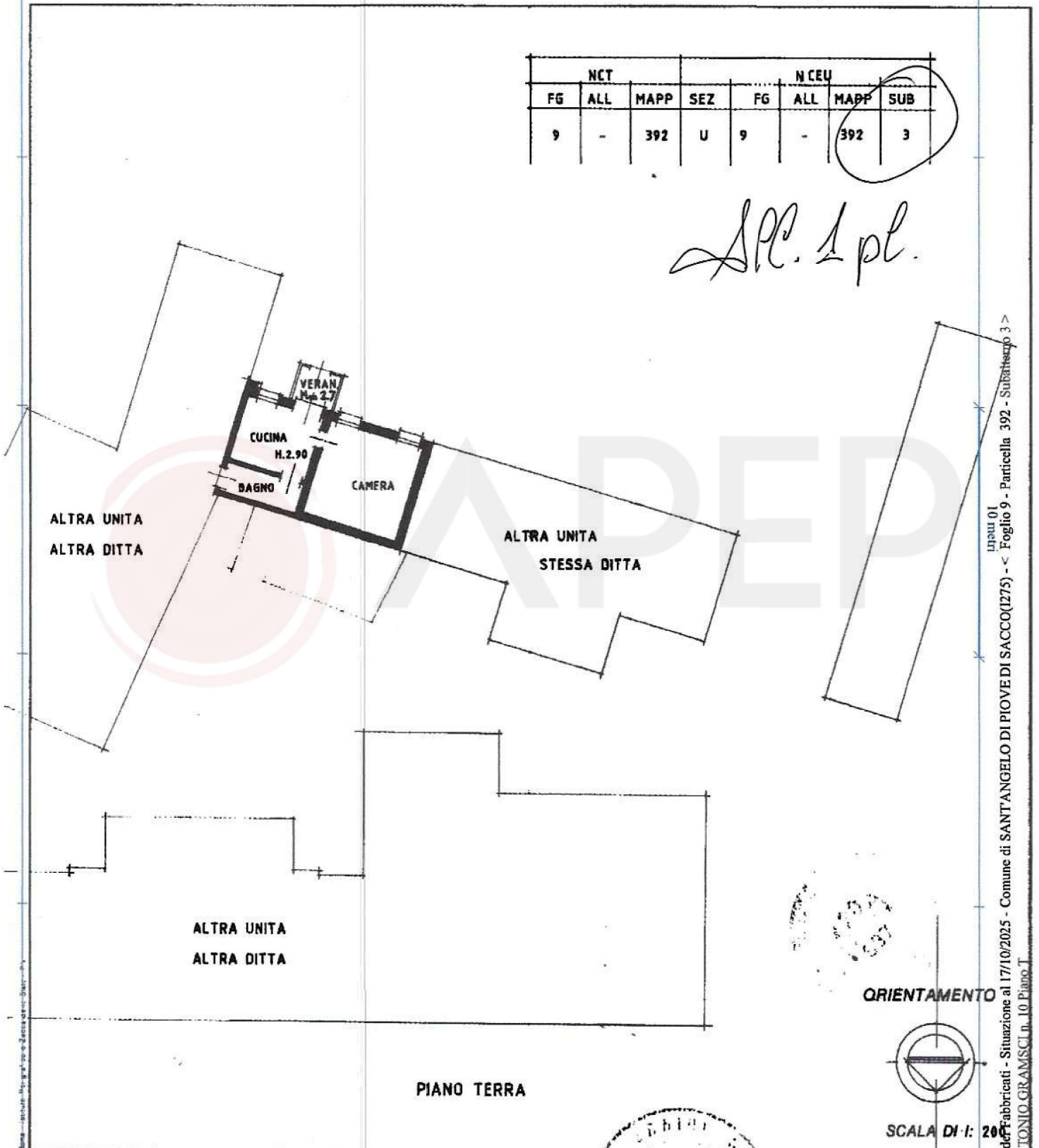
MOD. BN (CEU)

1117  
200

Planimetria di u.i.u. in Comune di SANT'ANGELO DI PIOVE DI S. via A. GRAMSCI civ. 10

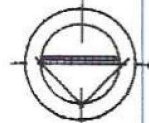
NCT				NCEU			
FG	ALL	MAPP	SEZ	FG	ALL	MAPP	SUB
9	-	392	U	9	-	392	3

*S.P. 1 pl.*



PIANO TERRA

ORIENTAMENTO



SCALA DI 1: 200

Dichiarazione di N.C.   
Denuncia di variazione

Compilata dal GEOM. ZANINI FRANCO  
(Titolo, cognome e nome)

RISERVATO ALL'UFFICIO

Ultima planimetria in atti

Identificativi catastali  
Data presentazione: 20/10/1997 - Data: 17/10/2025 - n. T34859 - Richiedente: BNTLCN51L24L483Q  
Totale schede: 1 - Formato di acquisizione: A4(210x297) - Formato stampa richiesto: A4(210x297)

Iscritto all'albo dei GEOMETRI  
della provincia di PADOVA  
data: 07.1997 Firma: [Signature]

22334

20 OTT 1997

Catasto del Fabbricati - Situazione al 17/10/2025 - Comune di SANT'ANGELO DI PIOVE DI SACCO(1275) - < Foglio 9 - Particella 392 - Subalterno 3 - VIA ANTONIO GRAMSCI n. 10 Piano I

**Agenzia del Territorio  
CATASTO FABBRICATI  
Ufficio Provinciale di  
Padova**

Dichiarazione protocollo n. PD0221447 del 27/09/2004  
Planimetria di u.i.u. in Comune di Sant'angelo Di Piove Di S  
Via Antonio Gramsci civ. 10

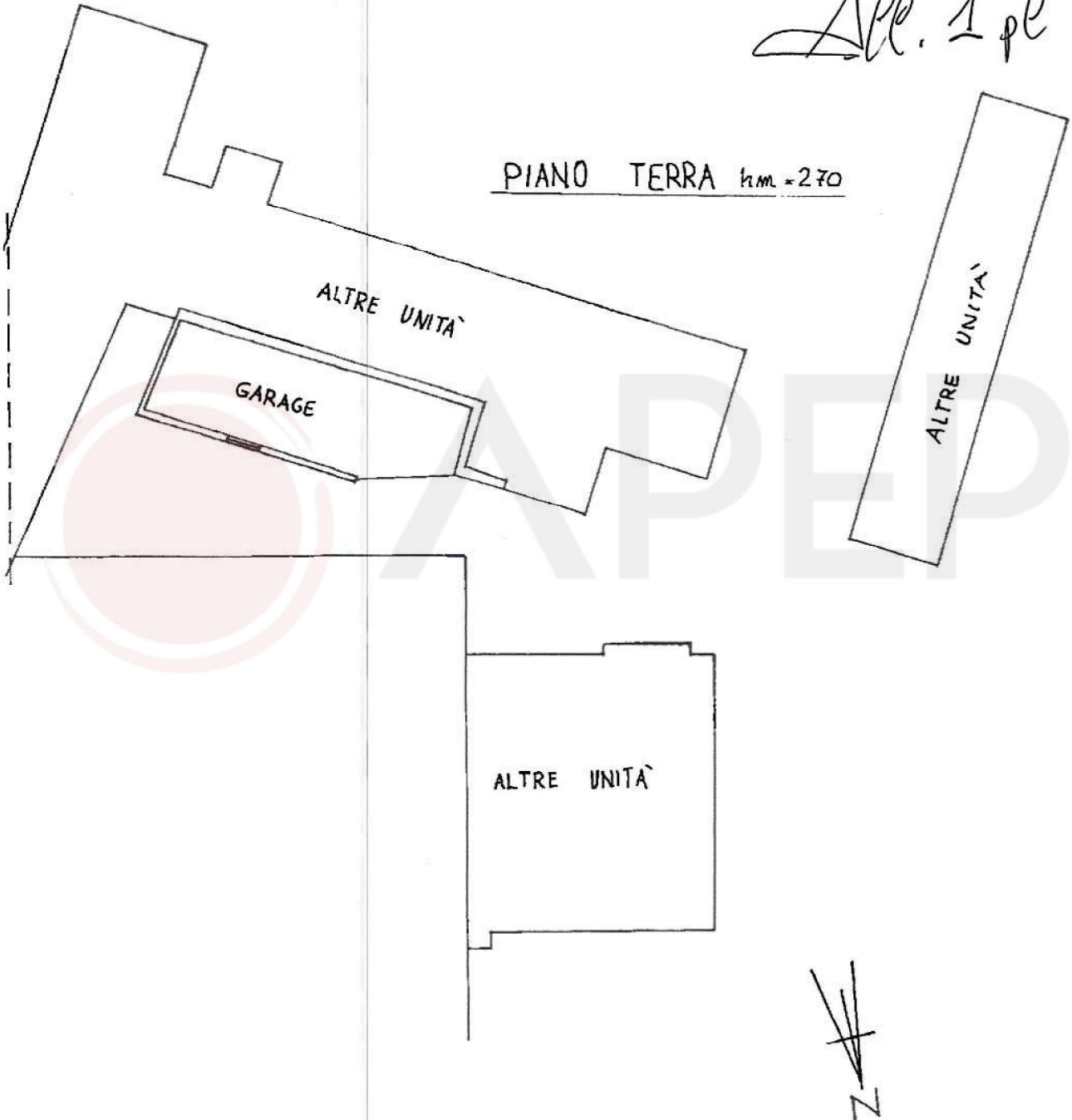
Identificativi Catastali:  
Sezione:  
Foglio: 9  
Particella: 392  
Subalterno: 8

Compilata da:  
Polignano Gaetano  
Iscritto all'albo:  
Geometri  
Prov. Padova N. 1099

Scheda n. 1 Scala 1:200

*App. 1 pe*

PIANO TERRA hm. +2.70



Ultima planimetria in atti

**Agenzia del Territorio  
CATASTO FABBRICATI  
Ufficio Provinciale di  
Padova**

Dichiarazione protocollo n. PD0221447 del 27/09/2004

Planimetria di u.i.u. in Comune di Sant'angelo Di Piove Di S  
Via Antonio Gramsci civ. 10

Identificativi Catastali:

Sezione:  
Foglio: 9  
Particella: 392  
Subalterno: 7

Compilata da:  
Polignano Gaetano  
Iscritto all'albo:  
Geometri

Prov. Padova

N. 1099

Scheda n. 1

Scala 1:200

PIANO TERRA

ALTRE UNITA'

ALTRE UNITA'

LABORATORIO  
h m = 345

MAGAZZINO  
h m = 275

MAGAZZINO  
h m 275



*All'apl*

*Per nodo obliqua*

Ultima planimetria in atti

Data: 17/10/2025 - n. T34861 - Richiedente: BNTLCN51L24L483Q

Totale schede: 1 - Formato di acquisizione: A4(210x297) - Formato stampa richiesto: A4(210x297)

**Agenzia del Territorio  
CATASTO FABBRICATI  
Ufficio Provinciale di  
Padova**

Dichiarazione protocollo n. PD0160698 del 11/06/2012

Planimetria di u.i.u. in Comune di Sant'angelo Di Piove Di S

Via Antonio Gramsci

oiv.

Identificativi Catastali:

Sezione:

Foglio: 9

Particella: 799

Subalterno:

Compilata da:

Trolese Elia

Iscritto all'albo:  
Geometri

Prov. Padova

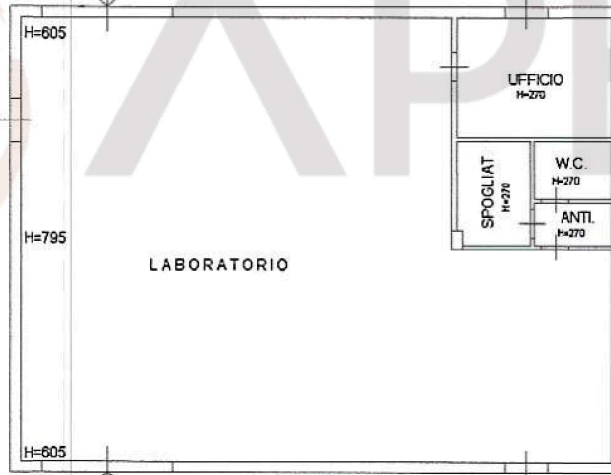
N. 4096

Scheda n. 1

Scala 1:200

MAPPALE 422

MAPPALE 392



MAPPALE 394

MAPPALE 693

PIANO TERRA Hm=700

NORD



Ultima planimetria in atti

Data: 17/10/2025 - n. T34864 - Richiedente: BNTLCN51L24L483Q

Totale schede: 1 - Formato di acquisizione: A4(210x297) - Formato stampa richiesto: A4(210x297)