



TRIBUNALE ORDINARIO - PATTI

ESPROPRIAZIONI IMMOBILIARI

48/2024

GIUDICE:

dott. Gianluca Peluso

CUSTODE:

avv. Rosalia Amata

PIANTE CATASTALI

del 03/09/2024

creata con Tribù Office 6



TECNICO INCARICATO:

ing. Massimo Brancatelli

CF:BRNMSM75L29I199E

con studio in SANT'AGATA DI MILITELLO (ME) Via Medici,96

telefono: 0941701414

fax: 0941701414

email: ingbrancatelli@hotmail.com

PEC: massimo.brancatelli@ingpec.eu



**Agenzia del Territorio
CATASTO FABBRICATI
Ufficio Provinciale di
Messina**

Dichiarazione protocollo n. ME0150768ae1 21/09/2005

Planimetria di u.i.u. in Comune di Piraino

Via Nazionale Zappardino

civ.

Identificativi Catastali:

Sezione:

Foglio: 2

Particella: 1238

Subalterno:

Compilata da:

Iscritto all'albo:
Geometri

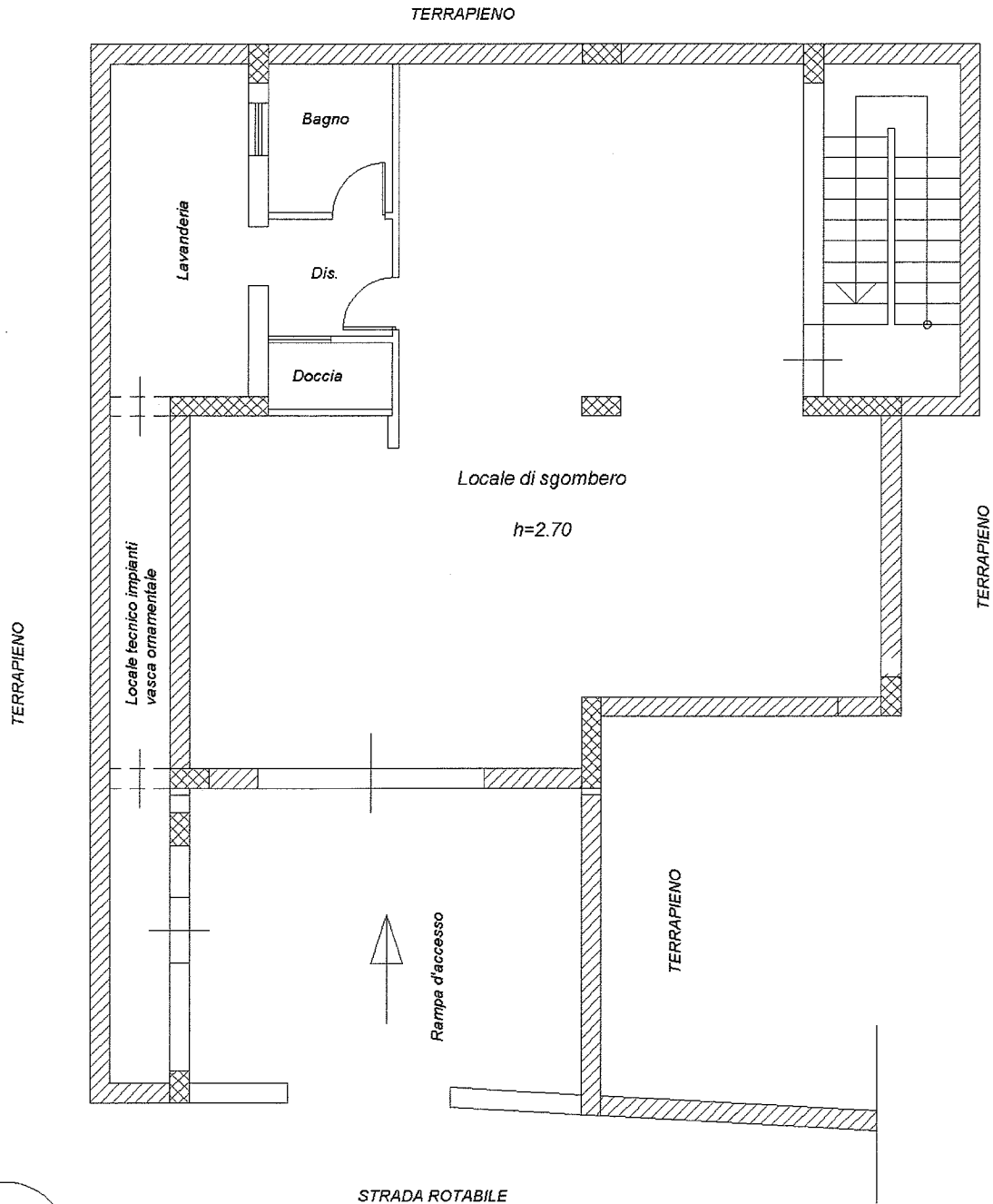
Prov. Messina

N. [REDACTED]

Scheda n. 1

Scala 1:100

PIANTA PIANO SEMINTERRATO



Ultima planimetria in atti

Data: 21/06/2024 - n. T300557 - Richiedente: BRNMSM75L29I199E

Totale schede: 4 - Formato di acquisizione: A4(210x297) - Formato stampa richiesto: A4(210x297)



**Agenzia del Territorio
CATASTO FABBRICATI
Ufficio Provinciale di
Messina**

Dichiarazione protocollo n. ME0150768 del 21/09/2005

Planimetria di u.i.u. in Comune di Piraino

Via Nazionale Zappardino

civ.

Identificativi Catastali:

Sezione:

Foglio: 2

Particella: 1238

Subalterno:

Compilata da:

Isritto all'albo:
Geometri

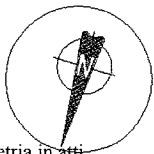
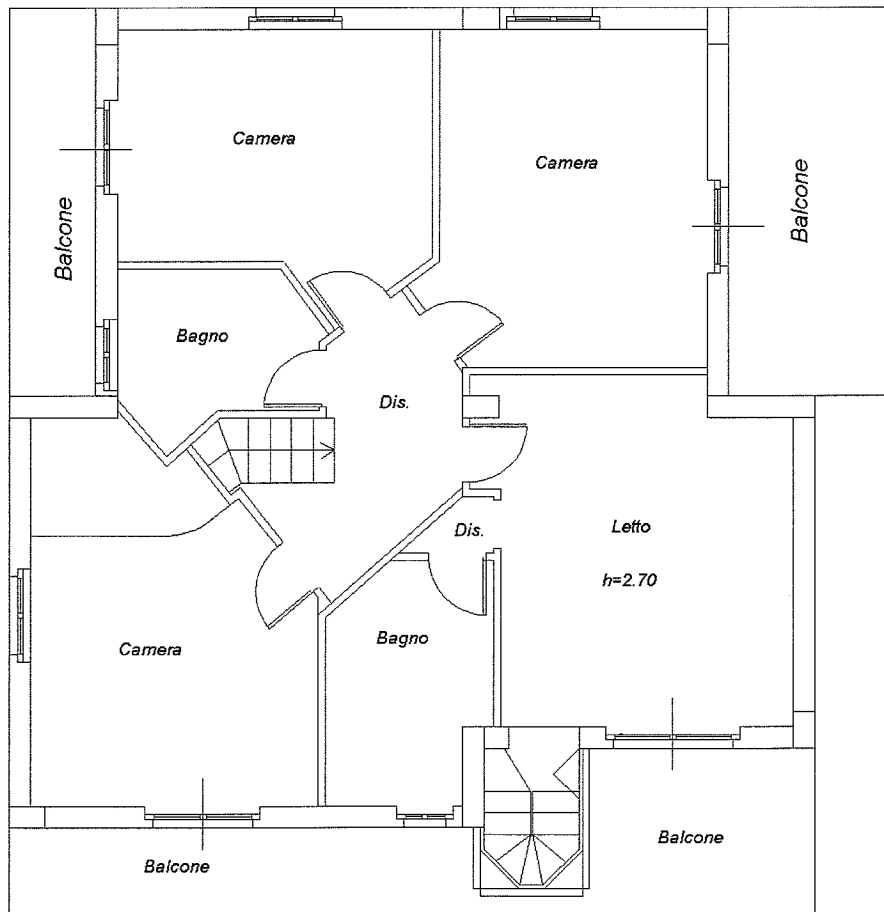
Prov. Messina

N. [REDACTED]

Scheda n. 3

Scala 1:100

PIANTA PIANO PRIMO



Ultima planimetria in atti

Data: 21/06/2024 - n. T300557 - Richiedente: BRNMSM75L29I199E

Totale schede: 4 - Formato di acquisizione: A4(210x297) - Formato stampa richiesto: A4(210x297)



