

**Agenzia del Territorio
CATASTO FABBRICATI
Ufficio Provinciale di
Foggia**

Dichiarazione protocollo n. FG0325218 del 16/10/2008

Planimetria di u.i.u. in Comune di Trinitapoli

Via Firenze

civ. 26-SNC

Identificativi Catastali:

Sezione:

Foglio: 69

Particella: 2843

Subalterno: 7

Compilata da:

Delvecchio Antonio

Iscritto all'albo:

Geometri

Prov. Foggia

N. 234

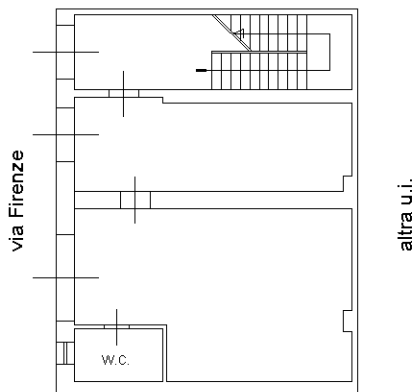
Scheda n. 1

Scala 1:200

PIANTA PIANO TERRA

H= 3,30 mt.

altra u.i.

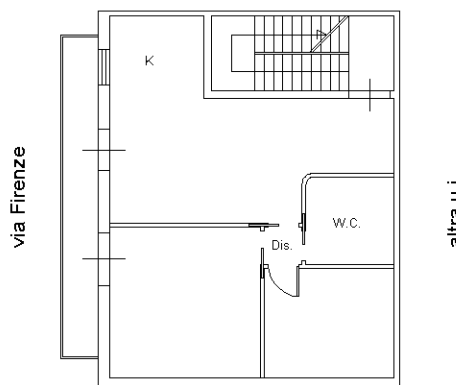


altra u.i.

PIANTA PIANO PRIMO

H= 2,90 mt.

altra u.i.

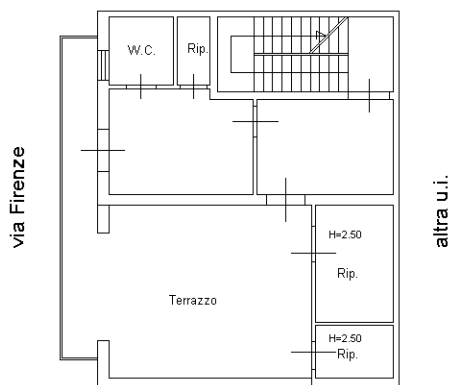


altra u.i.

PIANTA PIANO SECONDO

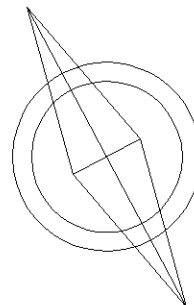
H=2,70 mt.

altra u.i.



altra u.i.

Nord



Ultima planimetria in atti

