

MODULARIO
F. rig. rend. 487



MINISTERO DELLE FINANZE
DIPARTIMENTO DEL TERRITORIO
CATASTO EDILIZIO URBANO (RDL 13-4-1939, n. 652)

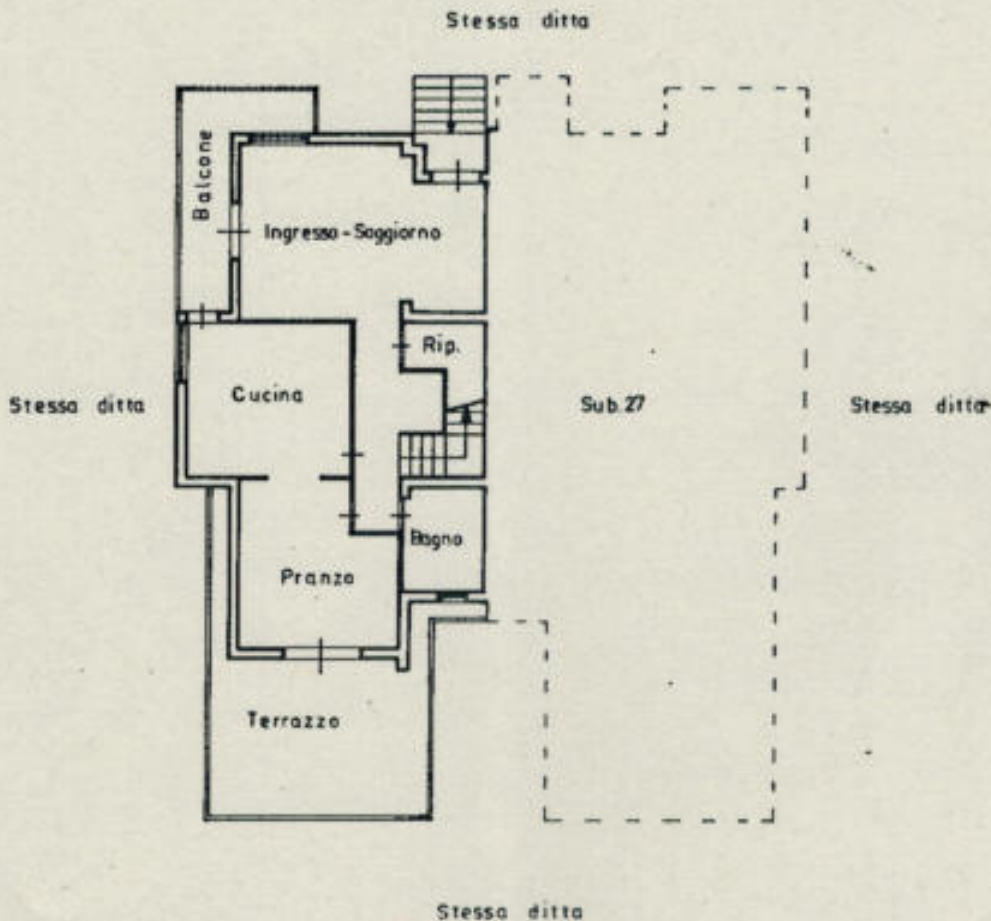
MOD. BN (CEU)

LIRE
200

Planimetria di u.i.u. in Comune di Salerno via Morticelli civ. SNC

Piano secondo

h = m. 2,90



ORIENTAMENTO



SCALA DI 1:200

Dichiarazione di N.C.
Denuncia di variazione


Compilata dal Geom. Nocera Giovanni
(Titolo, cognome e nome)
Luigi

Iscritto all'albo dei Geometri

della provincia di Salerno

data 19/06/2023 Firma [Signature]

RISERVATO ALL'UFFICIO



Catasto del Territorio - Salerno - 19/06/2023 - Cassa di SALERNO (78100) - Foglio 371 - Sub. 27 - Geom. Nocera Giovanni - Firmato Dal SARNO EMILIO Emesso Da: NAMIRIAL CA FIRMA QUALIFICATA Serial: 36692549a221e5

MODULARIO
F. rig. rend. 487



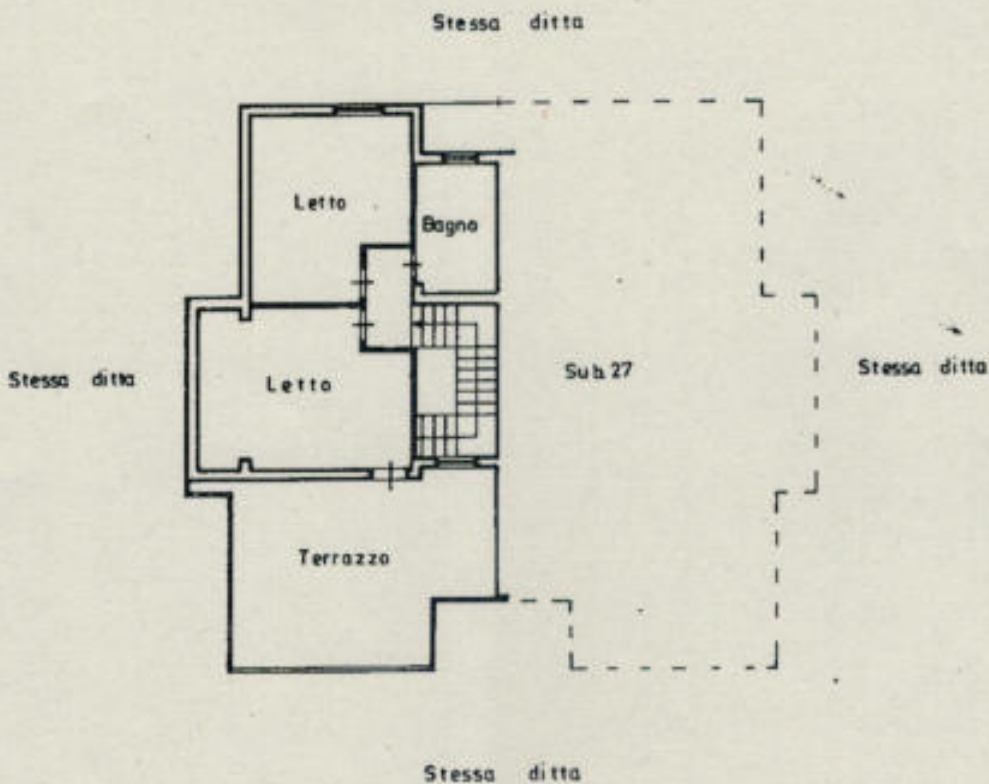
MINISTERO DELLE FINANZE
DIPARTIMENTO DEL TERRITORIO
CATASTO EDILIZIO URBANO (RDL 13-4-1939, n. 652)

LIRE
200
civ. SNC

Planimetria di u.i.u. in Comune di Salerno via Morticelli

Piano terzo (mansarda)

hm= m 2,25



Provincia di Salerno
C.C. 27 R.G.

ORIENTAMENTO



SCALA DI 1:1

Dichiarazione di N.C.
Denuncia di variazione

Compilata dal Geom Nocera Giovanni
(Titolo, cognome e nome)
Luigi

RISERVATO ALL'UFFICIO

Identificativi catastali

Iscritto all'albo dei Geometri

