STRALCI DI INQUADRAMENTO URBANISTICO

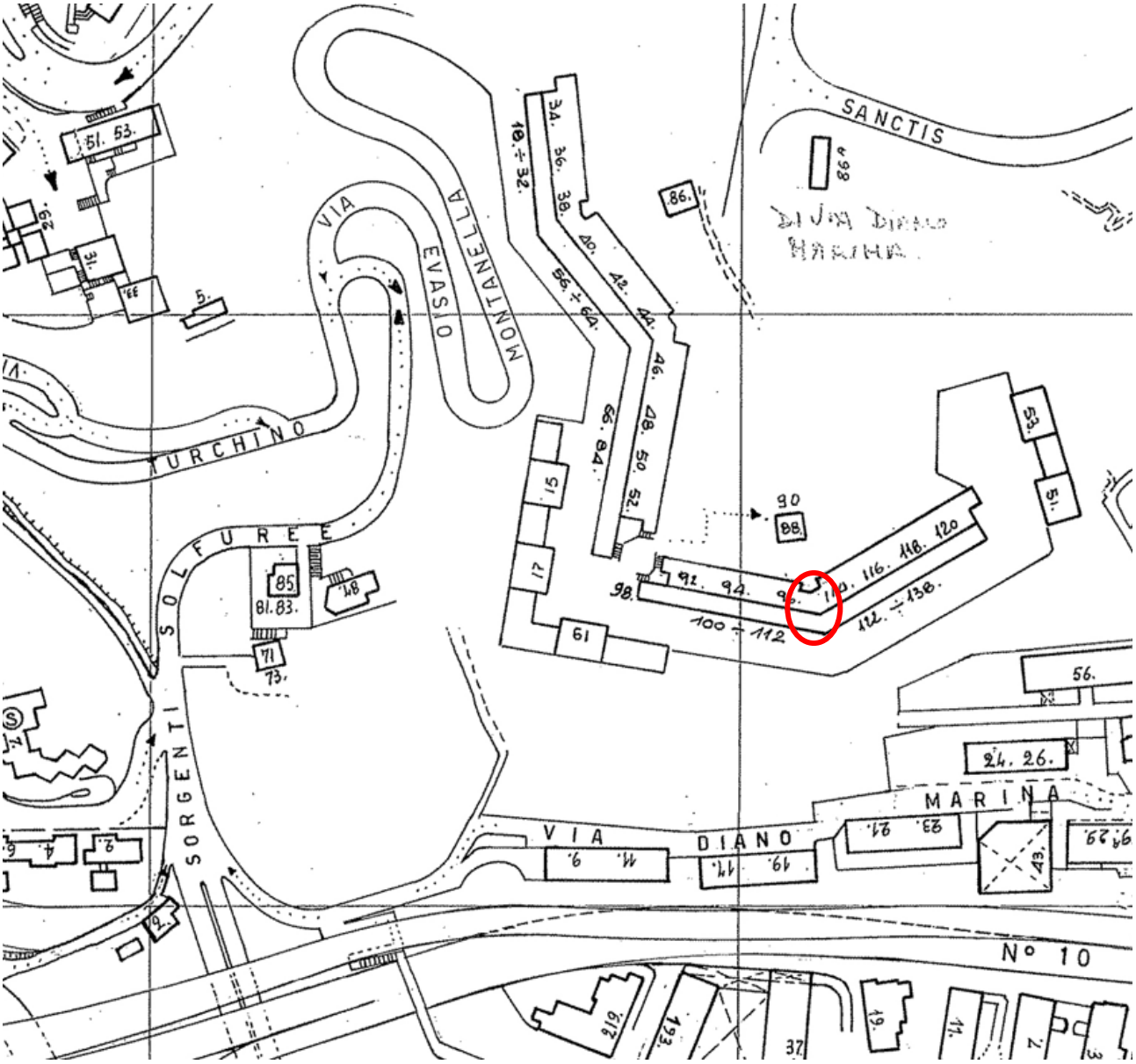

STRALCIO TOPONOMASTICA COMUNALE FOGLIO 34

Firmato Da: PIER UGO BORGHI Emesso Da: ARUBAPEC EU QUALIFIED CERTIFICATES CA G1 Serial#: 3cbfb8aaa80d63bf

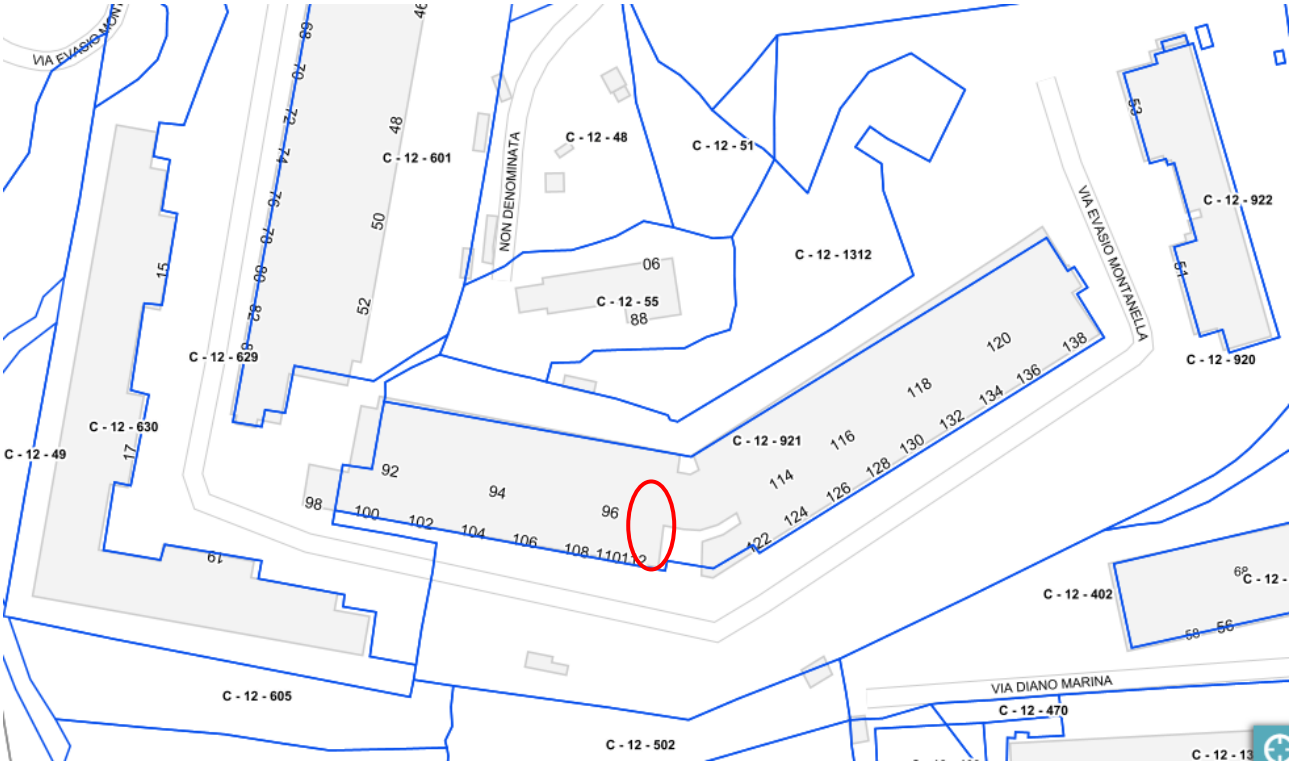

STRALCIO PARTICELLE CATASTALI

Firmato Da: PIER UGO BORGHI Emesso Da: ARUBAPEC EU QUALIFIED CERTIFICATES CA G1 Serial#: 3cbfb8aaa80d63bf

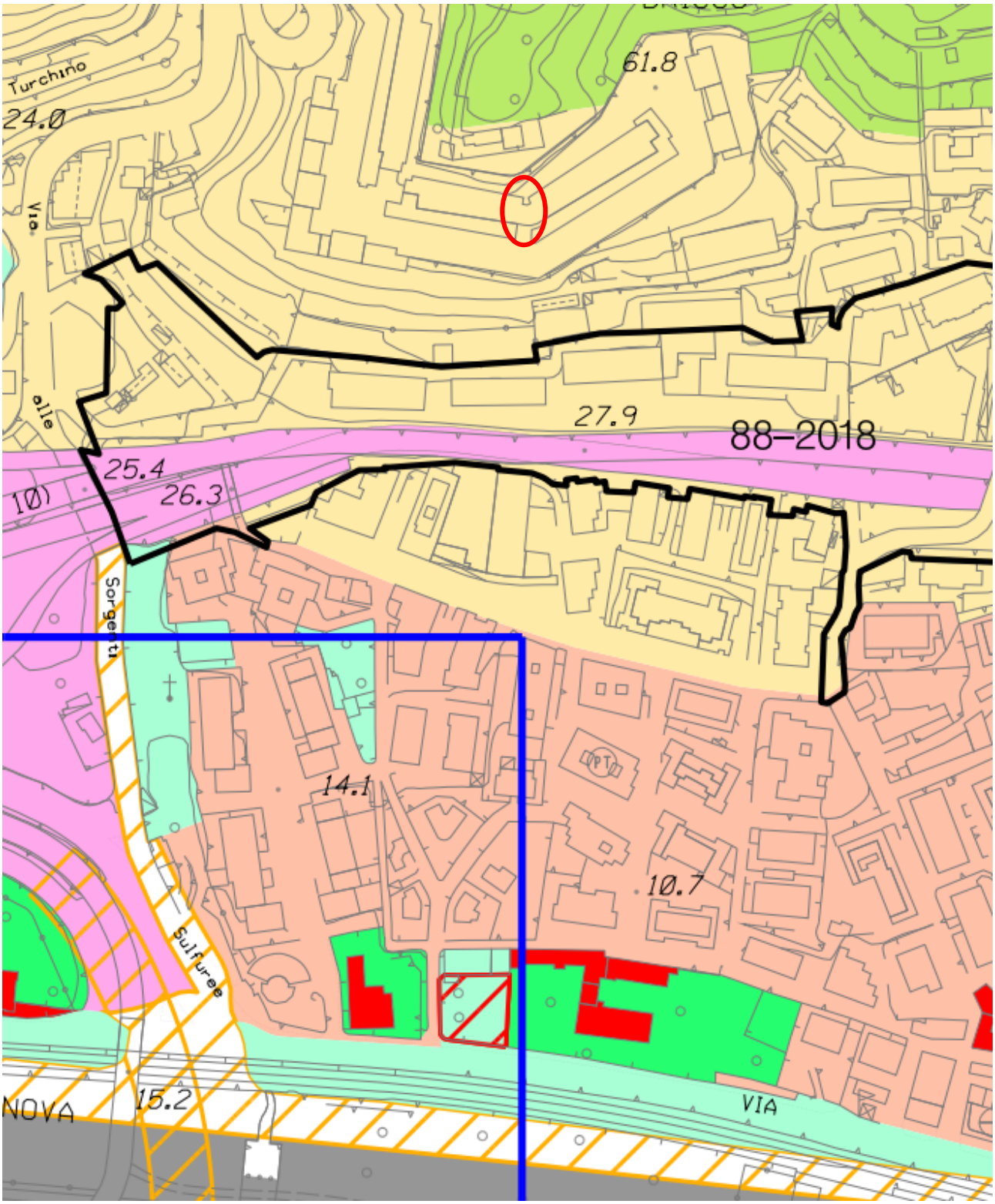

PUC VIGENTE FOGLIO 24 **ASSETTO URBANISTICO**

AR-UR ambito di riqualificazione urbanistica - residenziale

Firmato Da: PIER UGO BORGHI Emesso Da: ARUBAPEC EU QUALIFIED CERTIFICATES CA G1 Serial#: 3cbfb8aaa80d63bf

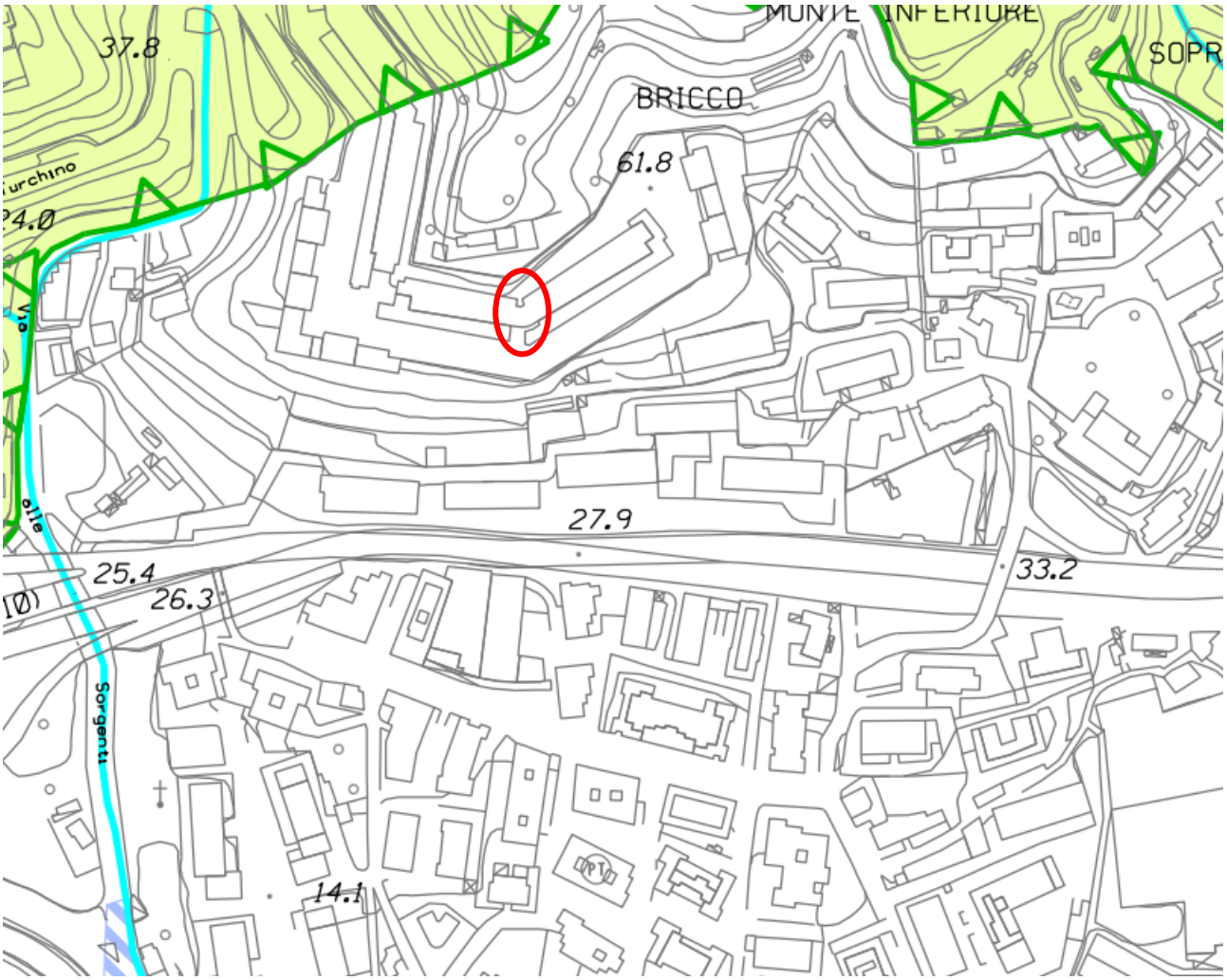

VINCOLI GEOMORFOLOGICI ED IDRAULICI

AREA SOGGETTA A VINCOLO IDROGEOLOGICO
(triangoli verso zona vincolata)

RETICOLO IDROGRAFICO

Firmato Da: PIER UGO BORGHI Emesso Da: ARUBAPEC EU QUALIFIED CERTIFICATES CA G1 Serial#: 3cbfb8aaa80d63bf

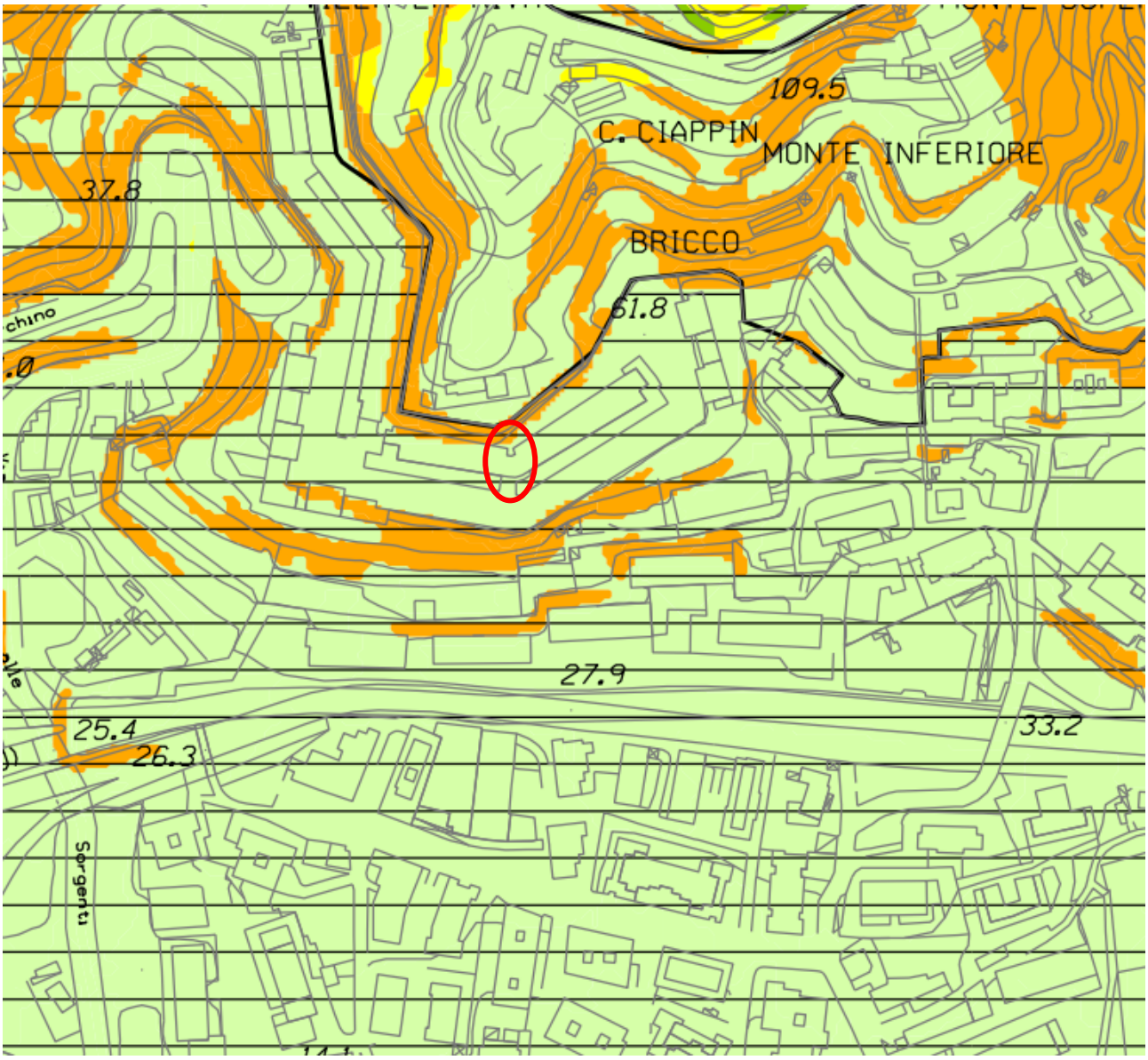

ZONIZZAZIONE GEOLOGICA DEL TERRITORIO

Zona B: Aree con suscettivita' d'uso parzialmente condizionata

Zona D: Aree con suscettivita' d'uso limitata e/o condizionata all'adozione di cautele specifiche

Firmato Da: PIER UGO BORGHI Emesso Da: ARUBAPEC EU QUALIFIED CERTIFICATES CA G1 Serial#: 3cbfb8aaa80d63bf