

**Agenzia del Territorio
CATASTO FABBRICATI
Ufficio Provinciale di
Foggia**

Dichiarazione protocollo n. FG0135280 del 10/06/2013

Planimetria di u.i.u. in Comune di Vieste

Via Papa Giovanni Xxiii

civ. 36

Identificativi Catastali:

Sezione:

Foglio: 12

Particella: 403

Subalterno: 32

Compilata da:

Pupillo Francesco

Iscritto all'albo:

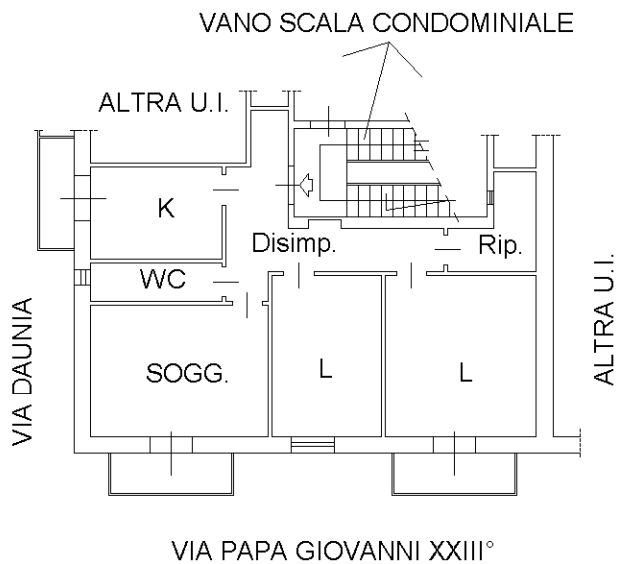
Geometri

Prov. **Foggia**

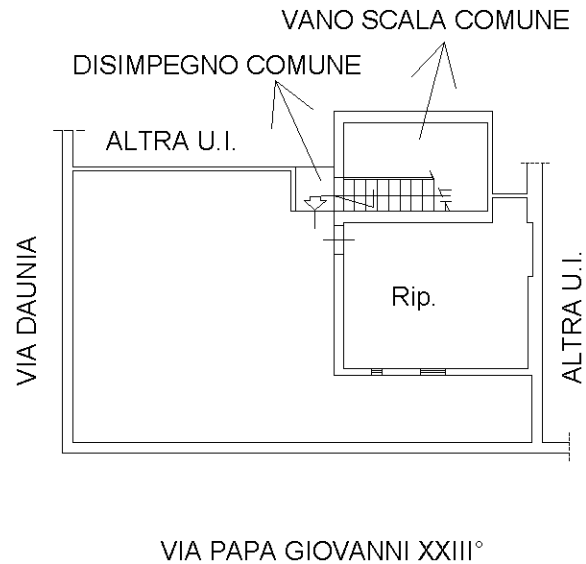
N. 01884

Scheda n. 1

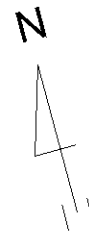
Scala 1:200

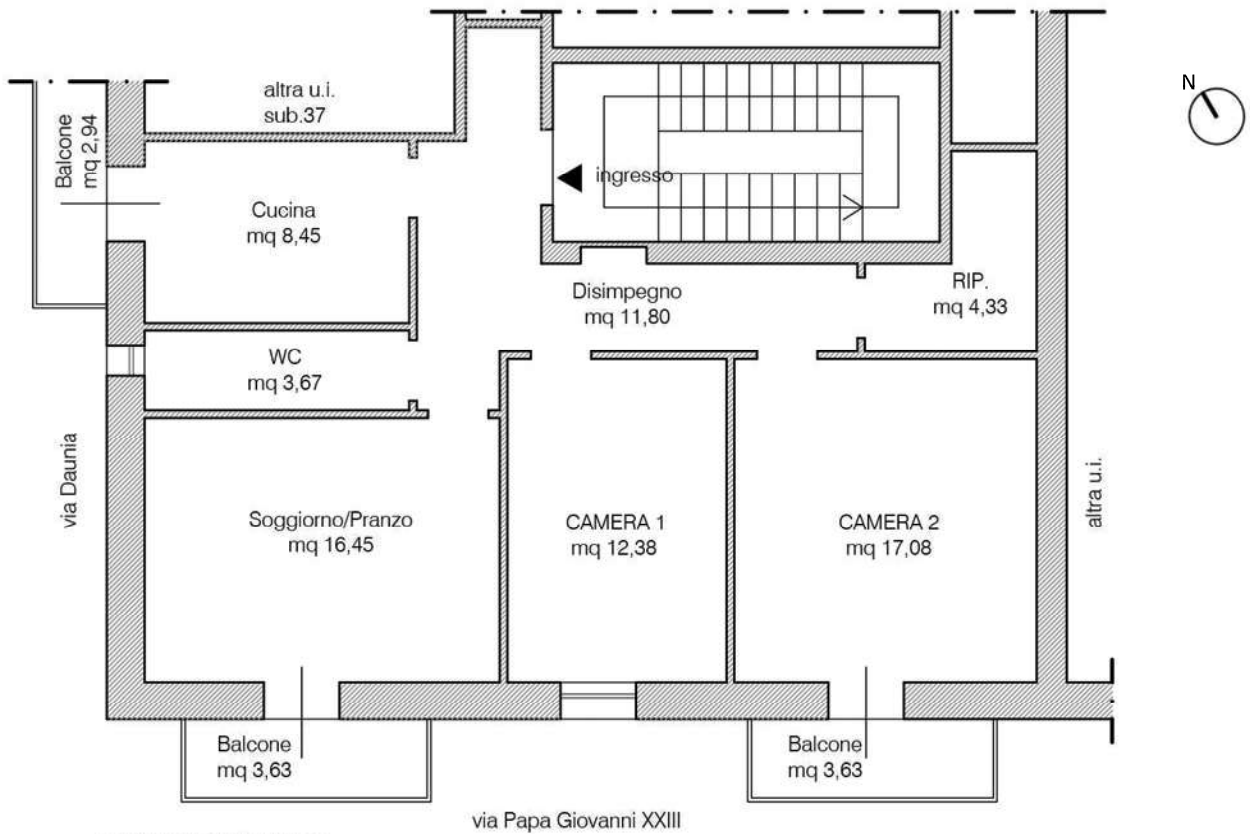


**PIANO QUARTO
ABITAZIONE
H=MT.3,20**

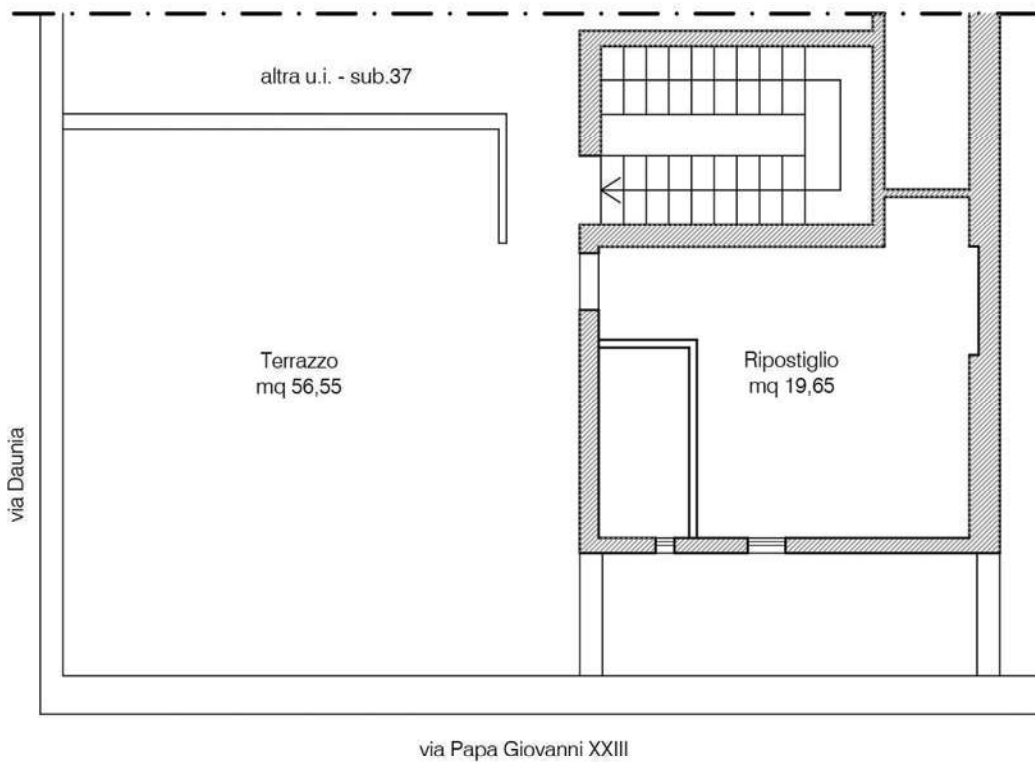


**PIANO QUINTO
H=MT.2,25**

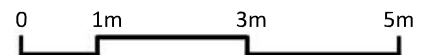




PIANO QUARTO



PIANO QUINTO



tavola

1

comune

VIESTE (FG)

dati catastali

Foglio 12, p.lla 403, sub. 32

progetto

RILIEVO PLANIMETRICO DELLO STATO DI FATTO

VIA

Papa Giovanni XXIII, 36

maddalen **ar**ollo
chitetto

via S. Pertini 15 | 71019 Vieste | FG

cell. 349 | 4928730

scala

1:100

PIANTA IMMOBILE A PIANO QUARTO E QUINTO

data

30/06/2025