MODULARIO
F. rig. rend. 497

MINISTERO DELLE FINANZE
DIREZIONE GENERALE DEL CATASTO E DEI SS.TT.EE.

CATASTO EDILIZIO URBANO (RDL 13-4-1939, n. 652)

MOD. BN (CEU)

LIRE 250

Planimetria di u.i.u. in Comune di MANFREDONIA via LOTTO n° 10 civ. ....

PRIMO PIANO

interno 1

h. utile=mt. 2.70

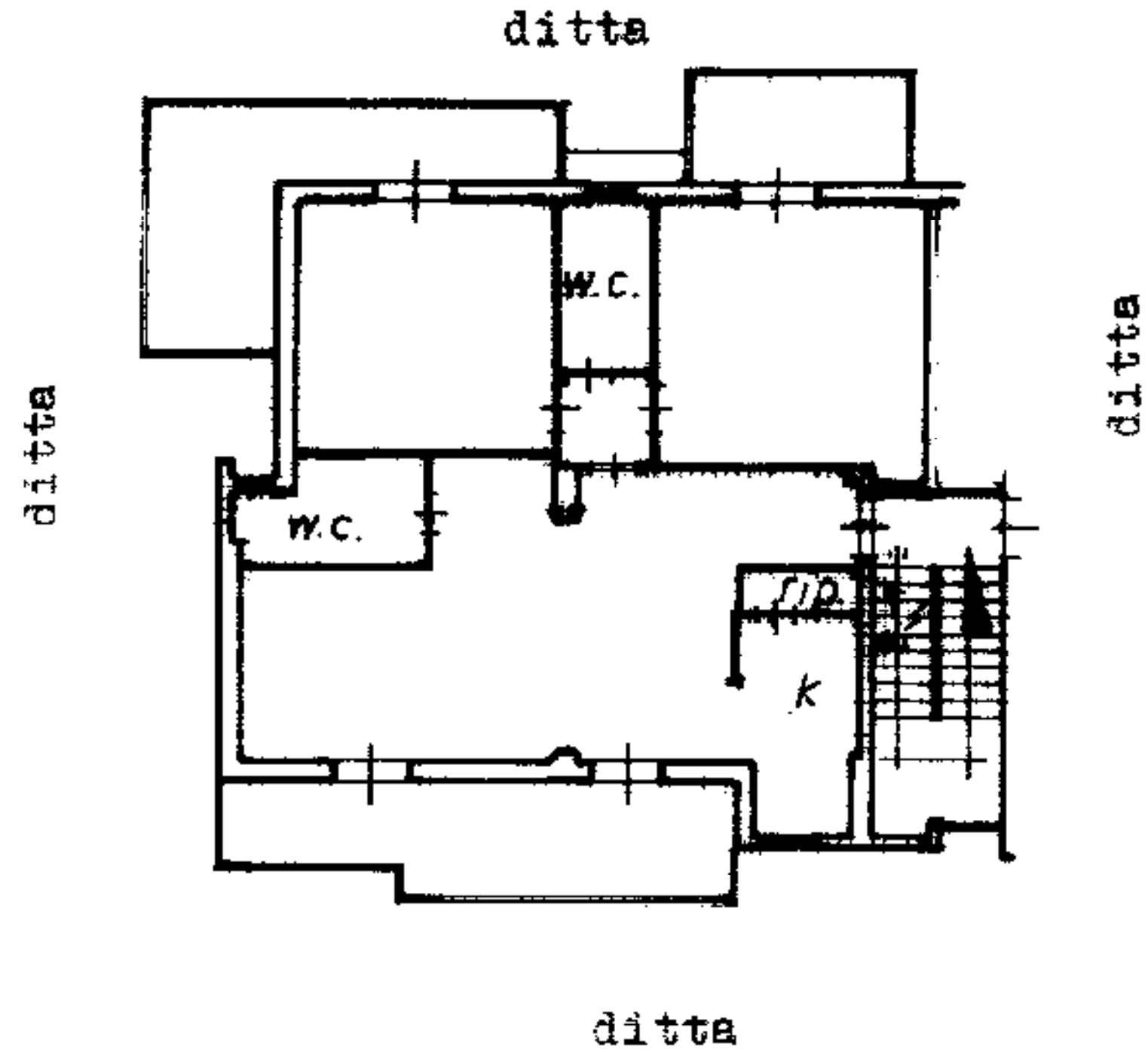

10 metri

STRALCIO CATASTALE sc. 1:2000

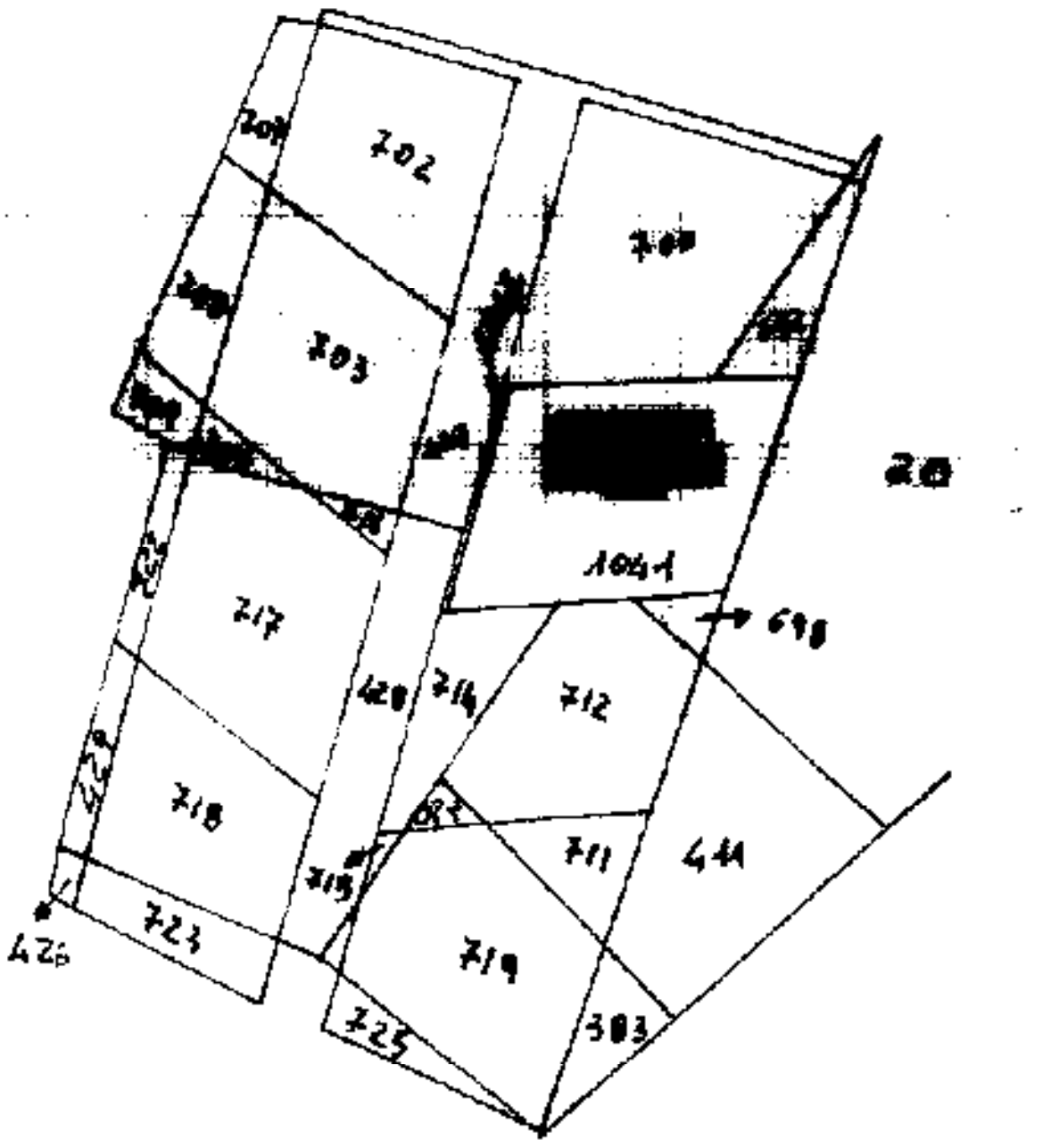

03231446

ORIENTAMENTO

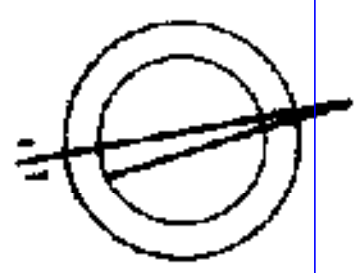

SCALA DI 1:200

Dichiarazione di N.C. ☒ Denuncia di variazione ☐ Identificativi catastali F. 23 n. 697 sub. 5	Compilata dal geom. Luciano STOLA (Titolo, cognome e nome) Iscritto all'albo de i GEOMETRI della provincia di FOGGIA n. 454 data 19-06-92 Firma	RISERVATO ALL'UFFICIO 55

Ultima planimetria in atti

Catasto dei Fabbricati - Situazione al 19/11/2024 - Comune di MANFREDONIA(E885) - < Foglio 23 - Particella 697 - Subalterno 5 >
Firmato Da: ... Emesso Da: ARUBAPEC S.P.A. NG CA 3 Serial#: 41d85c88a44779a2d7e47d65d1a01f53