

Ufficio del Libro fondiario di Tione

COPIA PARTICOLARE DEL LIBRO MAESTRO - STATO ATTUALE

Copia senza valore certificativo ai sensi dell'articolo 19 comma 4 del regolamento di attuazione della L.R. 4/99

PARTITA TAVOLARE

COMUNE CATASTALE 280 Pinzolo

2205 II

Apertura il 11/05/2007

DISTRETTO Tione

Piombi * Nessun piombo *****

Ultimo piombo evaso G.N. 4604/2013

P.M.24 Piombi * Nessun piombo *****

Ultimo piombo evaso G.N. 758/2021

A1

Particella	Corpo tavolare	Dati catastali al 04/05/2021				
		Qualità	Classe	Superficie mq.	R.Dominicale Euro	R.Agrario Euro
p.ed. 490/5		Edificio	0	764	-	-

Le superfici delle particelle derivano direttamente dalla loro rappresentazione nella cartografia catastale e come tali sono autonomamente modificabili dall'Ufficio del Catasto in presenza di errori grafici o di calcolo ai sensi dell'art. 5, commi 4 e 5 della L.R. 13 novembre 1985, n. 6 e dell'art. 7 del D.P.G.R. 5 novembre 1987, n. 50/L

A2

P.M.24 a terzo piano: due stanze, anti bagno, bagno, poggiolo.

PARTI COMUNI: - fra le porzioni 1-2-3-4-5-6-7-8-9-10-11-12-13-14-15-16-17-18-19-20-21-22-23-24-25-26-27-28-29-30-31-32-33-34-35-36-37-38-39-40-41-42-43-44-45-46-47-48: a piano interrato: canna fumaria fino al tetto; a quinto piano: tetto; a piano copertura: tetto.

Altre P.M. non richieste

18/05/1993 - G.N. 1317/1 EVIDENZA DIVISIONE MATERIALE

G.N. 1317/1993 P.M. 1, P.M. 2, P.M. 3, P.M. 4, P.M. 5, P.M. 6, P.M. 7, P.M. 8, P.M. 9, P.M. 10, P.M. 11, P.M. 12, P.M. 13, P.M. 14, P.M. 15, P.M. 16, P.M. 17, P.M. 18, P.M. 19, P.M. 20, P.M. 21, P.M. 22, P.M. 23, P.M. 24, P.M. 25, P.M. 26, P.M. 27, P.M. 28, P.M. 29, P.M. 30, P.M. 31, P.M. 32, P.M. 33, P.M. 34, P.M. 35, P.M. 36, P.M. 37, P.M. 38, P.M. 39, P.M. 40, P.M. 41, P.M. 42, P.M. 43, P.M. 44, P.M. 45, P.M. 46, P.M. 47, P.M. 48 ; G.N. 2177/1993 P.M. 49 ; G.N. 2746/1997 P.M. 3, P.M. 50 ; G.N. 146/2006 P.M. 39 ; G.N. 2762/2007 P.M. 4, P.M. 51

riguarda p.ed. 490/5

C COMUNE

08/11/1995 - G.N. 2988/2 ANNOTAZIONE

atto di costituzione 21 settembre 1995 del Consorzio Bagaglino Madonna di Campiglio R.T.A. Des Alpes 2.

a carico p.ed. 490/5

B - P.M. 24

l nato/nata il

o - quota 1450/35820

Ufficio del Libro fondiario di Tione

COPIA PARTICOLARE DEL LIBRO MAESTRO - STATO ATTUALE

20/10/2017 - G.N. 3331/1 INTAVOLAZIONE DIRITTO DI PROPRIETÀ per 1450/35820

Atto d.d. 27/09/2017

in multiproprietà come da titolo

nato/nata

- quota 653/35820

22/11/1996 - G.N. 3357/1 INTAVOLAZIONE DIRITTO DI PROPRIETÀ per 653/35820

Contratto d.d. 26/10/1996

in multiproprietà come da titolo

nato/nata il

comunione legale - quota 394/35820

nato/nata il

15/02/1999 - G.N. 402/1 INTAVOLAZIONE DIRITTO DI PROPRIETÀ per 197/17910

Contratto d.d. 09/11/1998

in multiproprietà come da titolo

nato/nata il

- quota 725/35820

07/12/2010 - G.N. 4502/1 INTAVOLAZIONE DIRITTO DI PROPRIETÀ per 725/35820

Decreto di trasferimento d.d. 21/12/2005

in multiproprietà come da titolo - periodo n. 8

nato/nata il

comunione legale - quota 394/35820

M nato/nata il

14/08/2000 - G.N. 2456/1 INTAVOLAZIONE DIRITTO DI PROPRIETÀ per 197/17910

Contratto d.d. 20/04/2000

in multiproprietà come da titolo

nato/nata il

- quota 716/35820

26/04/2000 - G.N. 1241/1 INTAVOLAZIONE DIRITTO DI PROPRIETÀ per 358/17910

Contratto d.d. 17/01/2000

in multiproprietà come da titolo

nato/nata il

- quota 376/35820

20/04/2001 - G.N. 1016/1 INTAVOLAZIONE DIRITTO DI PROPRIETÀ per 188/17910

Contratto d.d. 24/11/1999

in multiproprietà come da titolo

nato/nata il

- comunione legale - quota 725/35820

ato/nata il

28/07/2003 - G.N. 2220/1 INTAVOLAZIONE DIRITTO DI PROPRIETÀ per 725/35820

Contratto d.d. 18/07/2003

in multiproprietà come da titolo

- quota 5442/35820

Ufficio del Libro fondiario di Tione

COPIA PARTICOLARE DEL LIBRO MAESTRO - STATO ATTUALE

28/12/2020 - G.N. 3969/50 INTAVOLAZIONE DIRITTO DI PROPRIETÀ per 5442/35820

Contratto d.d. 15/12/2020

in multiproprietà come da titolo

nato/nata il

- comunione legale - quota 653/35820

nato/nata il :

11/06/1997 - G.N. 1547/1 INTAVOLAZIONE DIRITTO DI PROPRIETÀ per 653/35820

Contratto d.d. 08/04/1997

in multiproprietà come da titolo

nato/nata il :

- comunione legale - quota 188/35820

to/nata il

07/11/1996 - G.N. 3134/1 INTAVOLAZIONE DIRITTO DI PROPRIETÀ per 94/17910

Contratto d.d. 08/10/1996

in multiproprietà come da titolo

- quota 788/35820

10/09/2010 - G.N. 3401/3 INTAVOLAZIONE DIRITTO DI PROPRIETÀ per 788/35820

Decreto di trasferimento d.d. 21/12/2005, Decreto d.d. 11/01/2010

- in multiproprietà come da titolo

- periodo nr. 6.

- quota 1450/35820

18/04/2014 - G.N. 1295/1 INTAVOLAZIONE DIRITTO DI PROPRIETÀ per 1450/35820

Atto di donazione d.d. 03/04/2014

in multiproprietà come da titolo

nato/nata il :

- quota 188/35820

26/04/2000 - G.N. 1240/1 INTAVOLAZIONE DIRITTO DI PROPRIETÀ per 94/17910

Contratto d.d. 17/01/2000

in multiproprietà come da titolo

nato/nata il :

quota 653/35820

22/11/1996 - G.N. 3357/1 INTAVOLAZIONE DIRITTO DI PROPRIETÀ per 653/35820

Contratto d.d. 26/10/1996

in multiproprietà come da titolo

nato/nata il :

- quota 725/35820

07/12/2010 - G.N. 4502/1 INTAVOLAZIONE DIRITTO DI PROPRIETÀ per 725/35820

Decreto di trasferimento d.d. 21/12/2005

in multiproprietà come da titolo - periodo n. 8

nato/nata il :

- comunione legale - quota 725/35820

nato/nata il :

Ufficio del Libro fondiario di Tione

COPIA PARTICOLARE DEL LIBRO MAESTRO - STATO ATTUALE

28/07/2003 - G.N. 2220/1 INTAVOLAZIONE DIRITTO DI PROPRIETÀ per 725/35820
Contratto d.d. 18/07/2003
in multiproprietà come da titolo

nata il 20/12/1972 a quota 4126/35820

05/12/1995 - G.N. 3254/1 INTAVOLAZIONE DIRITTO DI PROPRIETÀ per 2063/17910
Contratto d.d. 06/11/1995
in multiproprietà come da titolo

quota 1450/35820

04/08/2010 - G.N. 2993/2 INTAVOLAZIONE DIRITTO DI PROPRIETÀ per 1450/35820
Decreto di trasferimento d.d. 21/12/2005
in multiproprietà come da titolo
- periodo n. 12

y nato/nata - comunione legale - quota 188/35820

a nato/nata il a

07/11/1996 - G.N. 3134/1 INTAVOLAZIONE DIRITTO DI PROPRIETÀ per 94/17910
Contratto d.d. 08/10/1996
in multiproprietà come da titolo

nato/nata il uota 188/35820

26/04/2000 - G.N. 1240/1 INTAVOLAZIONE DIRITTO DI PROPRIETÀ per 94/17910
Contratto d.d. 17/01/2000
in multiproprietà come da titolo

la nato/nata il - quota 1450/35820

11/04/1997 - G.N. 1009/1 INTAVOLAZIONE DIRITTO DI PROPRIETÀ per 725/17910
Contratto d.d. 04/02/1997
in multiproprietà come da titolo

nato/nata il - comunione legale - quota 394/35820
nato/nata il

15/02/1999 - G.N. 402/1 INTAVOLAZIONE DIRITTO DI PROPRIETÀ per 197/17910
Contratto d.d. 09/11/1998
in multiproprietà come da titolo

nato/nata il - quota 518/35820

22/11/1996 - G.N. 3357/1 INTAVOLAZIONE DIRITTO DI PROPRIETÀ per 259/17910
Contratto d.d. 26/10/1996
in multiproprietà come da titolo

nato/nata il 1 - quota 788/35820

Ufficio del Libro fondiario di Tione

COPIA PARTICOLARE DEL LIBRO MAESTRO - STATO ATTUALE

11/06/1997 - G.N. 1553/1 INTAVOLAZIONE DIRITTO DI PROPRIETÀ per 394/17910

Contratto d.d. 08/04/1997

in multiproprietà come da titolo

nato/nata il

quota 1450/35820

05/12/1995 - G.N. 3256/1 INTAVOLAZIONE DIRITTO DI PROPRIETÀ per 725/17910

Contratto d.d. 06/11/1995

in multiproprietà come da titolo

F nato/nata il quota 1432/35820

24/04/2012 - G.N. 1509/2 INTAVOLAZIONE DIRITTO DI PROPRIETÀ per 1432/35820

Decreto di trasferimento d.d. 08/04/2005, Atto d.d. 11/01/2010

- in multiproprietà come da titolo - periodo n. 35

nato/nata il

- comunione legale - quota 653/35820

nato/nata il

11/06/1997 - G.N. 1547/1 INTAVOLAZIONE DIRITTO DI PROPRIETÀ per 653/35820

Contratto d.d. 08/04/1997

in multiproprietà come da titolo

nato/nata il

comunione legale - quota 394/35820

nato/nata il

14/08/2000 - G.N. 2456/1 INTAVOLAZIONE DIRITTO DI PROPRIETÀ per 197/17910

Contratto d.d. 20/04/2000

in multiproprietà come da titolo

nato/nata il

quota 1146/35820

28/02/1996 - G.N. 592/1 INTAVOLAZIONE DIRITTO DI PROPRIETÀ per 573/17910

Contratto d.d. 22/01/1996

in multiproprietà come da titolo

- quota 4682/35820

06/12/2002 - G.N. 3392/9 INTAVOLAZIONE DIRITTO DI PROPRIETÀ per 2341/17910

Atto d.d. 31/10/2002

in multiproprietà come da titolo

nato/nata il

- quota 716/35820

26/04/2000 - G.N. 1241/1 INTAVOLAZIONE DIRITTO DI PROPRIETÀ per 358/17910

Contratto d.d. 17/01/2000

in multiproprietà come da titolo

C - P.M. 24


*** Nessuna iscrizione ***

Ufficio del Libro fondiario di Tione

COPIA PARTICOLARE DEL LIBRO MAESTRO - STATO ATTUALE

Copia realizzata mediante sistema informativo automatizzato

Blocchi utili ai fini della liquidazione n. 1 - Euro 3,00

**TRENTINO**

PROVINCIA AUTONOMA DI TRENTO

Ufficio del Catasto di Trento**Visura per soggetto****Situazione degli atti informatizzati al 26-04-2021**

Data: 26-04-2021

Ora: 12:47:23

Visura n.: 0

Pag. 1 di 5

Dati della richiesta		Ufficio Catasto competente
Soggetto individuato	/	-


1. Unità immobiliari site nel Comune di PINZOLO (codice G681)

N.	DATI IDENTIFICATIVI					DATI DI CLASSAMENTO					ALTRE INFORMAZIONI		
	CC	Particella edificata	Sub.	Foglio	PM	Zona Cens.	Micro Zona	Categ.	Classe	Consistenza		Superficie	Rendita Valore IM.I.S. (*)
1	280	490/5	24	43	24	1	-	D/2	-	-	-	Euro 2.219,73 Euro 151.496,57	LOCALITA' MADONNA DI CAMPIGLIO; Piano: 3;

INTESTATI

N.	C.C. / PART. / P.M.	DATI ANAGRAFICI	DIRITTI E ONERI REALI	DETTAGLIO DIRITTI E ONERI REALI
1	C.C.280 / p.ed. 490/5 / P.M. 24		PROPRIETARIO PER 1450/35820	Intervolazione diritto di proprietà per 1450/35820 G.N. n. 3331.2017 del 20-10-2017 in atti dal 25-10-2017 (Atto d.d. 27/09/2017)
			PROPRIETARIO PER 653/35820	Intervolazione diritto di proprietà per 653/35820 G.N. n. 3357.1996 del 22-11-1996 in atti dal 09-01-2007 (Contratto d.d. 26/10/1996) mod. con G.N. n. 890.2013 del 28-02-2013 in atti dal 18-03-2013
			PROPRIETARIO PER 394/35820 in comunione dei beni con	Intervolazione diritto di proprietà per 197/17910 in comunione dei beni con LOMBARDO FLORA G.N. n. 402.1999 del 15-02-1999 in atti dal 09-01-2007 (Contratto d.d. 09/11/1998) mod. con G.N. n. 4100.2015 del 31-12-2015 in atti dal 11-02-2016
			PROPRIETARIO PER 725/35820	Intervolazione diritto di proprietà per 725/35820 G.N. n. 4502.2010 del 07-12-2010 in atti dal 18-05-2011 (Decreto di

*) L'asterisco significa che: - per le persone fisiche, il codice fiscale è stato calcolato sulla base dei dati anagrafici o recuperato dalla precedente base dati del Catasto Fabbricati
- per le persone giuridiche, il codice fiscale/partita iva è stato recuperato dalla precedente base dati del Catasto Fabbricati



TRENTINO

PROVINCIA AUTONOMA DI TRENTO

Ufficio del Catasto di Trento

Visura per soggetto

Situazione degli atti informatizzati al 26-04-2021

Data: 26-04-2021


Ora: 12:47:23

Visura n.: 0

Pag. 2 di 5

1				trasferimento d.d. 21/12/2005) Intavolazione diritto di proprietà per 197/17910 in comunione dei beni con G.N. n. 2456.2000 del 14-08-2000 in atti dal 09-01-2007 (Contratto d.d. 20/04/2000) mod. con G.N. n. 4058.2016 del 15-12-2016 in atti dal 12-01-2017 Intavolazione diritto di proprietà per 358/17910 G.N. n. 1241.2000 del 26-04-2000 in atti dal 09-01-2007 (Contratto d.d. 17/01/2000)
			PROPRIETARIO PER 394/35820 in comunione dei beni con f	Intavolazione diritto di proprietà per 188/17910 G.N. n. 1016.2001 del 20-04-2001 in atti dal 09-01-2007 (Contratto d.d. 24/11/1999)
			PROPRIETARIO PER 716/35820	Intavolazione diritto di proprietà per 725/35820 in comunione dei beni con G.N. n. 2220.2003 del 28-07-2003 in atti dal 11-10-2006 (Contratto d.d. 18/07/2003)
			PROPRIETARIO PER 376/35820	Intavolazione diritto di proprietà per 5442/35820 G.N. n. 3969.2020 del 28-12-2020 in atti dal 08-02-2021 (Contratto d.d. 15/12/2020)
			PROPRIETARIO PER 725/35820 in comunione dei beni	Intavolazione diritto di proprietà per 653/35820 in comunione dei beni con f G.N. n. 1547.1997 del 11-06-1997 in atti dal 09-01-2007 (Contratto d.d. 08/04/1997)
			PROPRIETARIO PER 5442/35820	Intavolazione diritto di proprietà per 94/17910 in comunione dei beni con G.N. n. 3134.1996 del 07-11-1996 in atti dal 09-01-2007 (Contratto d.d. 08/10/1996) mod. con G.N. n. 1415.2015 del 15-05-2015 in atti dal 24-07-2015
			PROPRIETARIO PER 653/35820 in comunione dei beni c1	Intavolazione diritto di proprietà per 788/35820 G.N. n. 3401.2010 del 10-09-2010 in atti dal 16-09-2010 (Decreto di
			PROPRIETARIO PER 188/35820 in comunione dei beni con L	
			PROPRIETARIO PER 788/35820	

*) L'asterisco significa che: - per le persone fisiche; il codice fiscale è stato calcolato sulla base dei dati anagrafici o recuperato dalla precedente base dati del Catasto Fabbricati
- per le persone giuridiche; il codice fiscale/partita iva è stato recuperato dalla precedente base dati del Catasto Fabbricati



TRENTINO

PROVINCIA AUTONOMA DI TRENTO

Ufficio del Catasto di Trento

Visura per soggetto

Situazione degli atti informatizzati al 26-04-2021

Data: 26-04-2021


Ora: 12:47:23

Visura n.: 0

Pag. 3 di 5

1				trasferimento d.d. 21/12/2005, Decreto d.d. 11/01/2010)
		PROPRIETARIO PER 1450/35820		Intavolazione diritto di proprietà per 1450/35820 G.N. n. 1295.2014 del 18-04-2014 in atti dal 09-05-2014 (Atto di donazione d.d. 03/04/2014)
	n	PROPRIETARIO PER 188/35820		Intavolazione diritto di proprietà per 94/17910 G.N. n. 1240.2000 del 26-04-2000 in atti dal 09-01-2007 (Contratto d.d. 17/01/2000)
	t	PROPRIETARIO PER 653/35820		Intavolazione diritto di proprietà per 653/35820 G.N. n. 3357.1996 del 22-11-1996 in atti dal 09-01-2007 (Contratto d.d. 26/10/1996)
		PROPRIETARIO PER 725/35820		Intavolazione diritto di proprietà per 725/35820 G.N. n. 4502.2010 del 07-12-2010 in atti dal 18-05-2011 (Decreto di trasferimento d.d. 21/12/2005)
	f	PROPRIETARIO PER 725/35820 in comunione dei beni con		Intavolazione diritto di proprietà per 725/35820 in comunione dei beni con G.N. n. 2220.2003 del 28-01-2003 in atti dal 11-10-2006 (Contratto d.d. 18/07/2003)
	F	PROPRIETARIO PER 4126/35820		Intavolazione diritto di proprietà per 2063/17910 G.N. n. 3254.1995 del 05-12-1995 in atti dal 09-01-2007 (Contratto d.d. 06/11/1995)
		PROPRIETARIO PER 1450/35820		Intavolazione diritto di proprietà per 1450/35820 G.N. n. 2993.2010 del 04-08-2010 in atti dal 01-09-2010 (Decreto di trasferimento d.d. 21/12/2005)
		PROPRIETARIO PER 188/35820 in comunione dei beni con		Intavolazione diritto di proprietà per 94/17910 in comunione dei beni con G.N. n. 3134.1996 del 07-11-1996 in atti dal 09-01-2007 (Contratto d.d. 08/10/1996) mod. con G.N. n. 1415.2015 del 15-05-2015 in atti dal 24-07-2015
		PROPRIETARIO PER 188/35820		Intavolazione diritto di proprietà per 94/17910

*1) L'asterisco significa che: - per le persone fisiche; il codice fiscale è stato calcolato sulla base dei dati anagrafici o recuperato dalla precedente base dati del Catasto Fabbricati
- per le persone giuridiche; il codice fiscale/partita iva è stato recuperato dalla precedente base dati del Catasto Fabbricati



TRENTINO

PROVINCIA AUTONOMA DI TRENTO

Ufficio del Catasto di Trento

Visura per soggetto

Situazione degli atti informatizzati al 26-04-2021

Data: 26-04-2021


Ora: 12:47:23

Visura n.: 0

Pag. 4 di 5

1			G.N. n. 1240.2000 del 26-04-2000 in atti dal 09-01-2007 (Contratto d.d. 17/01/2000) mod. con G.N. n. 4100.2015 del 31-12-2015 in atti dal 11-02-2016 Intavolazione diritto di proprietà per 725/17910 G.N. n. 1009.1997 del 11-04-1997 in atti dal 09-01-2007 (Contratto d.d. 04/02/1997) Intavolazione diritto di proprietà per 197/17910 in comunione dei beni con G.N. n. 402.1999 del 15-02-1999 in atti dal 09-01-2007 (Contratto d.d. 09/11/1998) mod. con G.N. n. 4100.2015 del 31-12-2015 in atti dal 11-02-2016 Intavolazione diritto di proprietà per 259/17910 G.N. n. 3357.1996 del 22-11-1996 in atti dal 09-01-2007 (Contratto d.d. 26/10/1996) Intavolazione diritto di proprietà per 394/17910 G.N. n. 1553.1997 del 11-06-1997 in atti dal 09-01-2007 (Contratto d.d. 08/04/1997) Intavolazione diritto di proprietà per 725/17910 G.N. n. 3256.1995 del 05-12-1995 in atti dal 09-01-2007 (Contratto d.d. 06/11/1995) Intavolazione diritto di proprietà per 1432/35820 G.N. n. 1509.2012 del 24-04-2012 in atti dal 30-05-2012 (Decreto di trasferimento d.d. 08/04/2005, Atto d.d. 11/01/2010) Intavolazione diritto di proprietà per 653/35820 in comunione dei beni con G.N. n. 1547.1997 del 11-06-1997 in atti dal 09-01-2007 (Contratto d.d. 08/04/1997) Intavolazione diritto di proprietà per 197/17910 in comunione dei beni con G.N. n. 2456.2000 del 14-08-2000 in atti dal 09-01-2007 (Contratto d.d. 08/04/1997)
---	--	--	--

*) L'asterisco significa che: - per le persone fisiche; il codice fiscale è stato calcolato sulla base dei dati anagrafici o recuperato dalla precedente base dati del Catasto Fabbricati
- per le persone giuridiche; il codice fiscale/partita iva è stato recuperato dalla precedente base dati del Catasto Fabbricati



TRENTINO

PROVINCIA AUTONOMA DI TRENTO

Ufficio del Catasto di Trento

Visura per soggetto

Situazione degli atti informatizzati al 26-04-2021

Data: 26-04-2021

Ora: 12:47:23

Visura n.: 0

Pag. 5 di 5

1			20/04/2000) mod. con G.N. n. 4058.2016 del 15-12-2016 in atti dal 12-01-2017
	PROPRIETARIO PER 1146/35820	O	Intavolazione diritto di proprietà per 573/17910 G.N. n. 592.1996 del 28-02-1996 in atti dal 09-01-2007 (Contratto d.d. 22/01/1996)
	PROPRIETARIO PER 4682/35820		Intavolazione diritto di proprietà per 2341/17910 G.N. n. 3392.2002 del 06-12-2002 in atti dal 17-05-2007 (Atto d.d. 31/10/2002)
	PROPRIETARIO PER 716/35820		Intavolazione diritto di proprietà per 358/17910 G.N. n. 1241.2000 del 26-04-2000 in atti dal 09-01-2007 (Contratto d.d. 17/01/2000) mod. con G.N. n. 2804.2014 del 27-08-2014 in atti dal 11-09-2014

Legenda comuni catastali

280 - PINZOLO

Totale Generale:

Rendita: Euro 2.219,73

Totale IM.I.S. (*): Euro 151.496,57

(*) Valore catastale ai fini della L.P. nr. 14 del 30.12.2014 (IM.I.S.)

Il documento si compone di 1 blocchi utili ai fini della liquidazione 3 Euro.

*) L'asterisco significa che: - per le persone fisiche; il codice fiscale è stato calcolato sulla base dei dati anagrafici o recuperato dalla precedente base dati del Catasto Fabbricati
- per le persone giuridiche; il codice fiscale/paritta iva è stato recuperato dalla precedente base dati del Catasto Fabbricati