

**Agenzia del Territorio
CATASTO FABBRICATI
Ufficio Provinciale di
Foggia**

Dichiarazione protocollo n. FG0159163 del 27/07/2006

Planimetria di u.i.u. in Comune di Margherita Di Savoia

Strada A Denominarsi

civ. SNC

Identificativi Catastali:

Sezione:

Foglio: 25

Particella: 954

Subalterno: 7

Iscritto all'albo:
Ingegneri

Prov. Foggia

N. 948

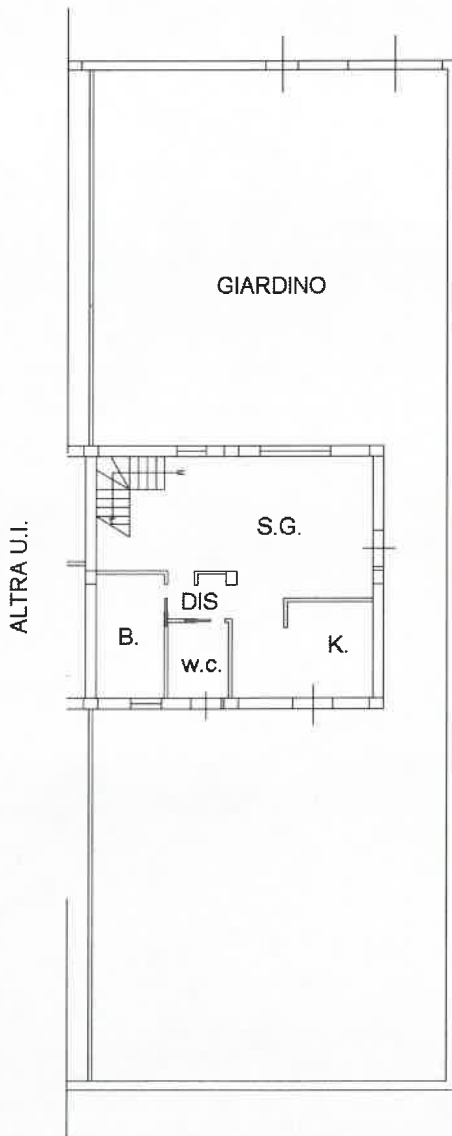
Scheda n. 1

Scala 1:200

PIANTA PIANO TERRA

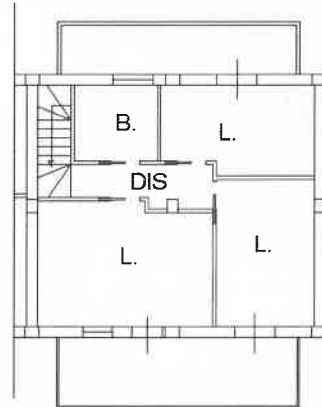
H = 2,80 mt.

STRADA A DENOMINARSI



PIANTA PIANO PRIMO

H = 2,80 mt.



Ultima planimetria in atti

Data: 02/08/2024 - n. T273229 -

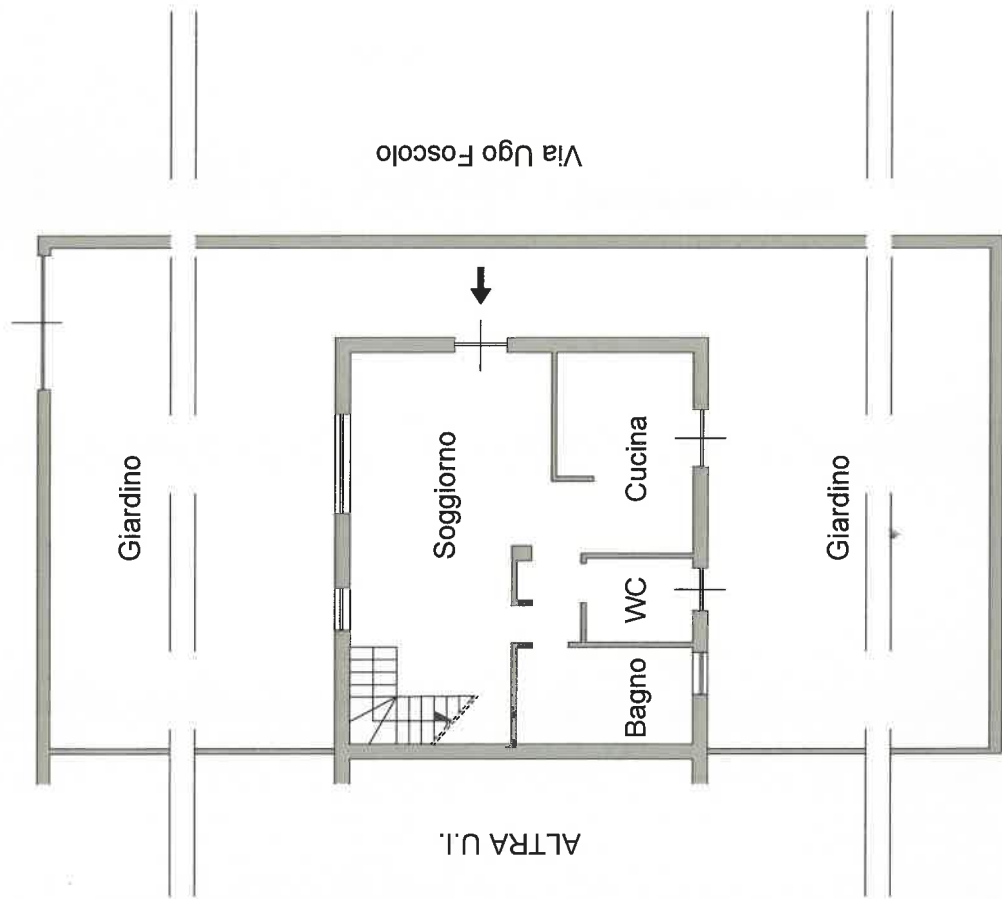
Totale schede: 1 - Formato di acquisizione: A4(210x297) - Formato stampa richiesto: A4(210x297)

COMUNE DI MARGHERITA DI SAVOIA (BT)

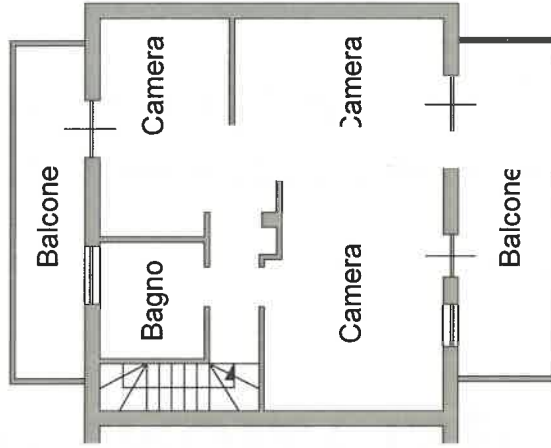
APPARTAMENTO
FG 25 PART.954 SUB. 7

PIANO TERRA
(h=2,80 m)

Via Dina Bertone Jovine

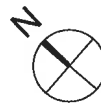
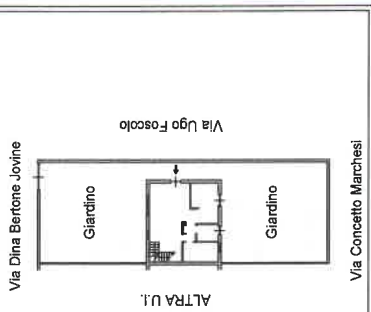


PIANO PRIMO
(h=2,80 m)



PLANIMETRIA GENERALE

Scala 1:500



SCALA 1:100