

E.I. n. 186/2024 - LOTTO UNICO

Proprietà del fabbricato residenziale disposto su tre piani fuori terra,
posto nel centro abitato di Magreta del Comune di Formigine,
al civ.n. 10 di via Madonnina.



Estratto di mappa catastale;



MINISTERO DELLE FINANZE
DIREZIONE GENERALE DEL CATASTO E DEI SERVIZI TECNICI ERARIALI

73 1/3/4

ACCERTAMENTO GENERALE DELLA PROPRIETA' IMMOBILIARE URBANA
(R. DECRETO, LEGGE 13 APRILE 1939 XVIII N. 652)

Planimetria degli immobili urbani denunciati con la Scheda N° 22746127

Comune Formigine (prova) Via Enza n° 49

Ditta "Fagnoli Giuseppe & C. S.p.A."

Segnare cognome, nome, paternità del solo primo intestatario.

ACCERTAMENTO GENERALE DELLA PROPRIETA' IMMOBILIARE URBANA
(R.D.L. 13 aprile 1939-XVII, n. 652)

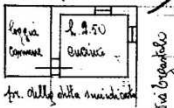
COMUNE di FORMIGINE

Talloncino di riscontro DELLA SCHEDA NUMERO 22746127

Accettabile

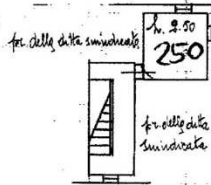
AVVERTENZA: Il presente talloncino deve essere incollato a cura del dichiarante sulle planimetrie (riprodurre la metà immobiliare denunciata con la presente scheda) da presentarsi al sensi dell'articolo 7 del R.D.L. 13 aprile 1939-XVII, n. 652.

Cartile Comune Via Enza n° 49



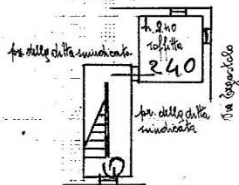
primo piano

Cartile Comune Via Enza n° 49



primo piano

Cartile Comune Via Enza n° 49



secondo piano

ORIENTAMENTO



SCALA n° 1:500

Compilata da:

Geom. Eugenio Formigine
Iscritto all'Albo dei Geometri della Provincia di Modena

Data 15-1-40 A XVIII

Firma *Eugenio Formigine*

Ultima planimetria in atti



MINISTERO DELLE FINANZE
DIREZIONE GENERALE DEL CATASTO E DEI SERVIZI TECNICI ERARIALI

76 4138

ACCERTAMENTO GENERALE DELLA PROPRIETA' IMMOBILIARE URBANA
(R. DECRETO LEGGE 13 APRILE 1930 XVII N°652)

Planimetria degli immobili urbani denunciati con la Scheda N° 22746128

Comune Formigine (frazione) Via Cefalato 10

Ditta "Ingen. Giuseppe fu Pietro"

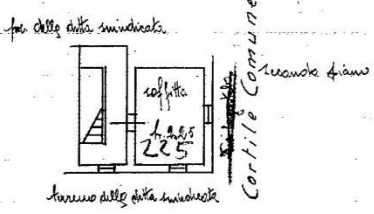
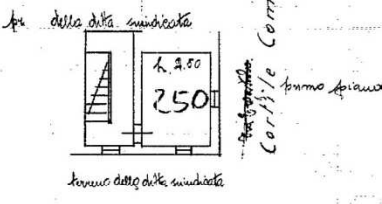
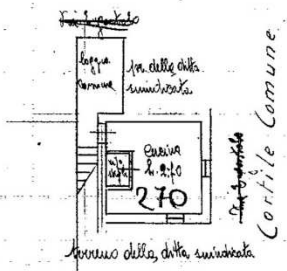
"Segnare cognome, nome, paternità del solo primo intestatario"

ACCERTAMENTO GENERALE DELLA PROPRIETA' IMMOBILIARE URBANA
(R.D.L. 13 aprile 1930-XVII, n. 652)

COMUNE di FORMIGINE

Talloncino di riscontro DELLA SCHEDA NUMERO Accettabile 22746128

AVVERTENZA: Il presente talloncino deve essere incollato a cura del dichiarante sulla planimetria (riproducendo la unità immobiliare denunciata con la presente scheda) da presentare ai sensi dell'articolo 7 del R. D. L. 13 aprile 1930-XVII, n. 652.



DRIENTAMENTO



SCALA di 1:200

Compilata da:

Geom. Ermano Verzabini
(Titolo nome e cognome del Tecnico)

Iscritto all'Albo dei Geometri della Provincia di Modena

Data 15-1-40 AVV Firma Verzabini

Ultima planimetria in atti



MINISTERO DELLE FINANZE
DIREZIONE GENERALE DEL CATASTO E DEI SERVIZI TECNICI ERARIALI

ACCERTAMENTO GENERALE DELLA PROPRIETA' IMMOBILIARE URBANA

(R. DECRETO LEGGE 13 APRILE 1939 XVII N. 652)

Planimetria degli immobili urbani denunciati con la Scheda N° 22746

Comune Formigine (Fr. Municipalità)
Via Esposito 10

Ditta: Falco Giuseppe fu Pietro

Segnare cognome, nome, paternità del solo primo intestatario

ACCERTAMENTO GENERALE DELLA PROPRIETA' IMMOBILIARE URBANA

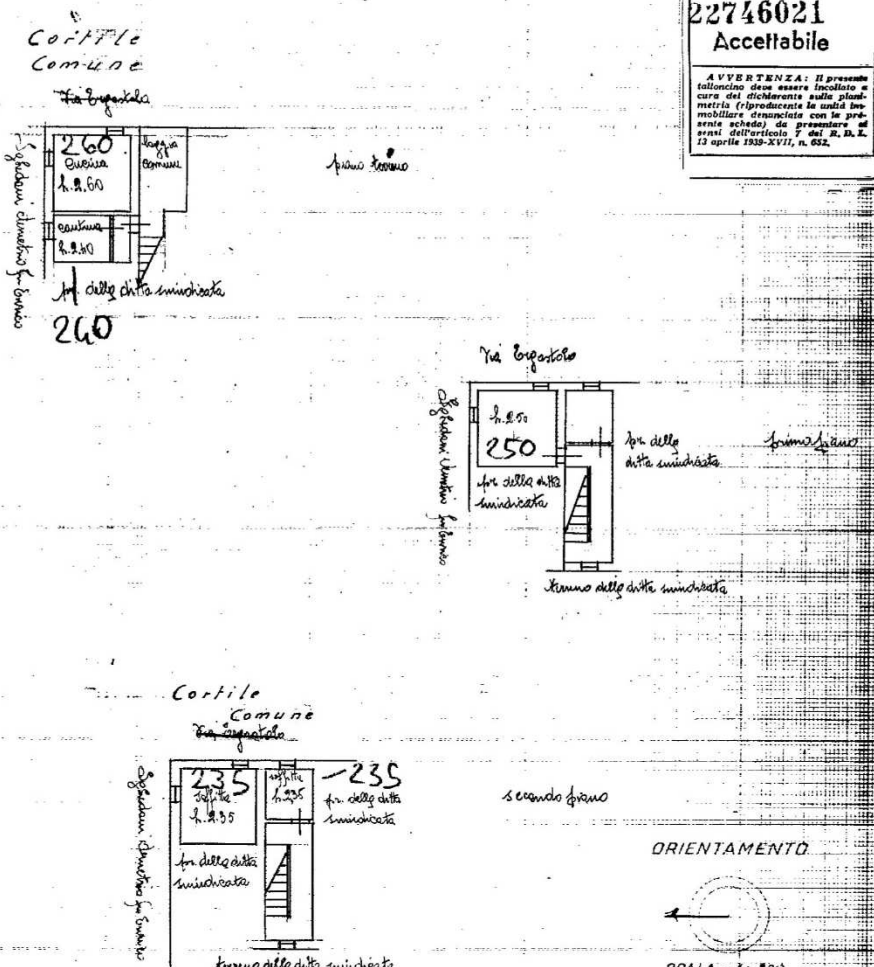
(R.D.L. 13 aprile 1939-XVII, n. 652)

COMUNE di **FORMIGINE**

Talloncino di riscontro DELLA SCHEDA NUMERO

22746021
Accettabile

AVVERTENZA: Il presente talloncino deve essere incollato e cura del dichiarante sulla planimetria (riprodotta la scala immobiliare denunciata con la presente scheda) da presentarsi al sensi dell'articolo 7 del R. D. L. 13 aprile 1939-XVII, n. 652.



ORIENTAMENTO



SCALA di 1:1000

Compilata da: P.

Gianni Giuseppe Terracini
(Titolo, nome e cognome del Tecnico)

Iscritto all'Albo de i Periti della Provincia di Modena

Data 15-1-40, A XVII Firma Verzaghi go Verzaghi

Ultima planimetria in atti

Data presentazione: 30/01/1940 - Data: 27/06/2025 - n. T103779 - Richiedente: PRMRC63C26F257Y

Totale schede: 1 - Formato di acquisizione: A3(297x420) - Formato stampa richiesto: A4(210x297)

Planimetria catastale – mappale 38, subalterno 3, del foglio 9;



MINISTERO DELLE FINANZE
DIREZIONE GENERALE DEL CATASTO E DEI SERVIZI TECNICI ERARIALI

118 76

ACCERTAMENTO GENERALE DELLA PROPRIETA' IMMOBILIARE URBANA
(R. DECRETO, LEGGE 13 APRILE 1939 - XVII N. 652)

Planimetria degli immobili urbani denunciati con la Scheda N. **22746154**

Comune **Formigine (provincia Modena)**

Ditta **Signor. Giuseppe In. Pisto**

Via **Leopoldo 10**

Segnare cognome, nome, paternita' del solo primo intestatario

ACCERTAMENTO GENERALE DELLA PROPRIETA' IMMOBILIARE URBANA
(R.D.L. 13 aprile 1939-XVII, n. 652)


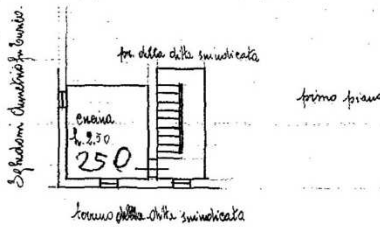
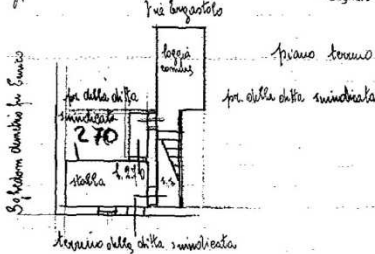
COMUNE di **FORMIGINE**

Talloncino di riscontro DELLA

SCHEDA NUMERO

22746154
Accettabile

AVVERTENZA: Il presente talloncino deve essere incollato e cura del dichiarante nella planimetria (rappresentando la unita immobiliare denunciata con la presente scheda) da presentare ai sensi dell'articolo 7 del R. D. L. 13 aprile 1939-XVII, n. 652.



ORIENTAMENTO



SCALA di 1: 400

Compilata da:

Geom. Primo Riccazzini
(il folio nome e cognome del Tecnico)

Iscritto all'Albo dei promotori della Provincia di Modena

Firma **Veronica G. Riccazzini**

15-4-40 XVII

Ultima planimetria in atti

Data presentazione: 30/01/1940 - Data: 27/06/2025 - n. T103780 - Richiedente: PRMRC63C26F257Y

Totale schede: 1 - Formato di acquisizione: A3(297x420) - Formato stampa richiesto: A4(210x297)

10 metri

Catasto dei Fabbricati - Situazione al 27/06/2025 - Comune di FORMIGINE(D711) - < Foglio 9 - Particella 38 - Subalterno 4 >
VIA DELLA MADONNINA n. 10 Piano T-1 - 2



Piano Secondo

Situazione attuale - pianta piano secondo (sottotetto).