

**Agenzia del Territorio
CATASTO FABBRICATI
Ufficio Provinciale di
Teramo**

Dichiarazione protocollo n. TE0117587 del 02/05/2011

Planimetria di u.i.u. in Comune di Valle Castellana

Contrada Cesano

civ. SNC

Identificativi Catastali:

Sezione:

Foglio: 2

Particella: 665

Subalterno: 17

Compilata da:
Fedele Stefano

Iscritto all'albo:
Geometri

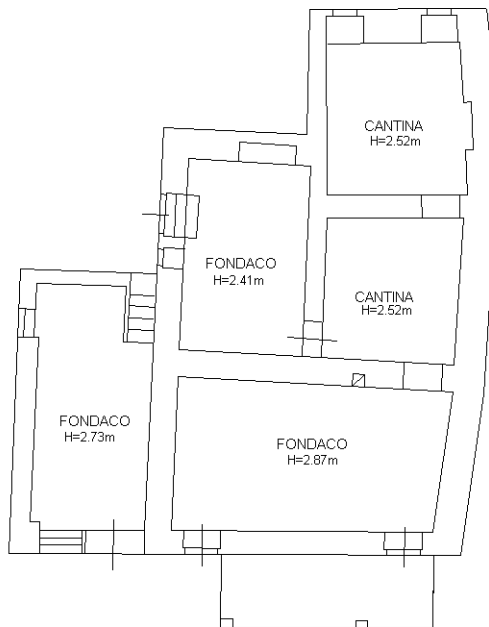
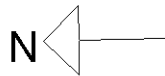
Prov. Ascoli

N. 879

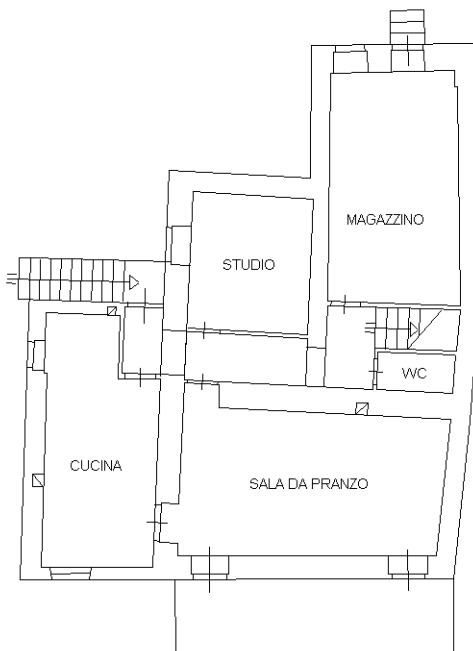
Scheda n. 1

Scala 1:200

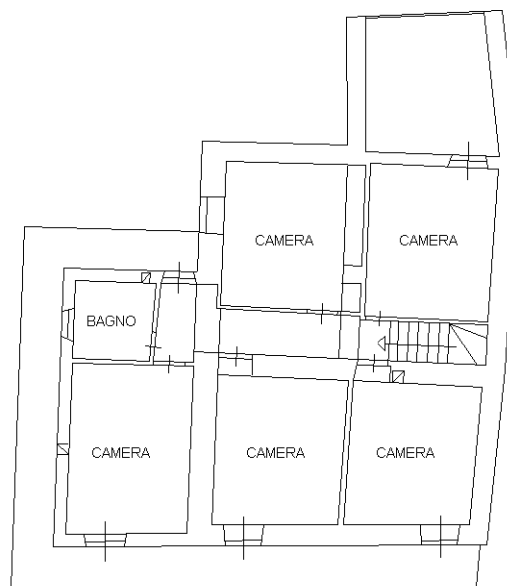
PIANO TERRA



PIANO PRIMO H=2.75m



PIANO SECONDO H=2.75m



Ultima planimetria in atti