


Copia conforme in bollo della planimetria catastale relativa all'immobile sito nel Comune di Trapani e censito in Catasto al foglio di mappa n. 303 part. 218 su richiesta dell'ing. Giuseppe Corso - C.T.U. del Tribunale di Trapani al R.116/2024 giusto Prot. 84444 del 03/07/2025. (scheda n.15065370) Pagamento TP0107847/2025 giusta quietanza n. 911 del 15/07/2025
Trapani 15/07/2025


Il Funzionario Delegato
Vincenzo Cassaro
(*) Funzionario Delegato del Tribunale di Trapani

ACCERTAMENTO GENERALE DELLA PROPRIETA' IMMOBILIARE URBANA

(R. DECRETO LEGGE 13 APRILE 1953, N. 1552)

(R.D.L. 13 aprile 1959, N. 102)

Planimetria degli immobili urbani denunciati con la Scheda N° 15065371

Comune TRAPANI

Ditta EXTE

Via ORFANI

ORFANOTROFIO FEMMINILE

Segni: cognome, nome padronale del suo primo intestato

COMUNE

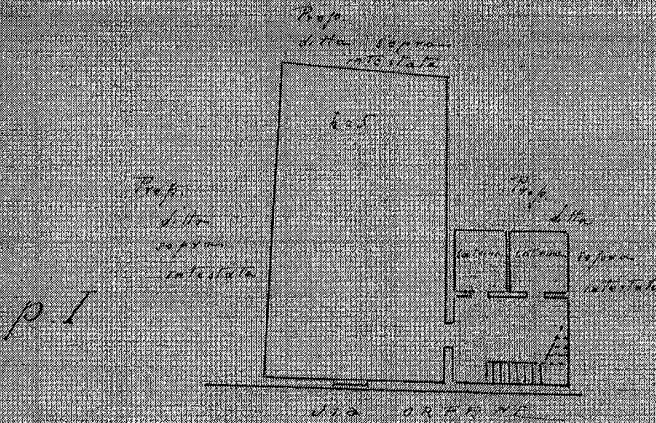
di Trapani

Tallaccio di riscontro
DELLA

SCHEDA NUMERO

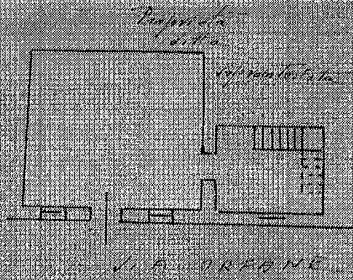
15065371

AVVERTENZA: Il presente tallaccio deve essere tenuto a cura del richiedente sulla planimetria (ripresentata in ogni inchiesta denunciata con la presente scheda) ed presentarsi al notaio dell'articolo 7 del R.D.L. 13 aprile 1959, N. 102.



p. 1

p. 2



ORIENTAMENTO




Scala 1:200

Compilato da
Ing. Arch. Ugo Cassone

Isolito al fine dell'Ingegneria
della Provincia di Trapani

Data 30 aprile 1959



Il Funzionario Delegato
Vincenzo Cassone

(*) Firmare su allegati del Direttore Provinciale

