

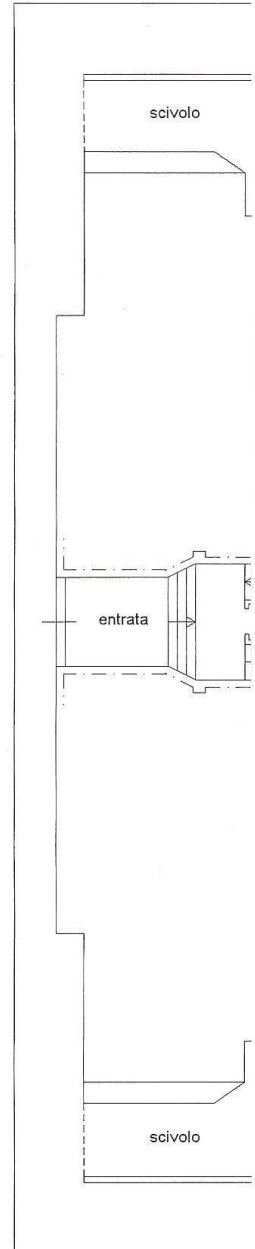
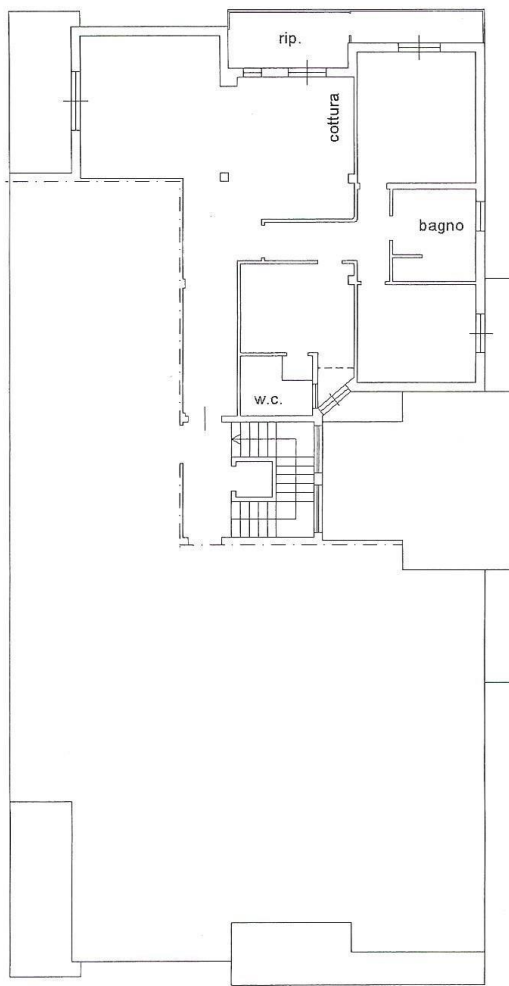
Planimetria Catastale e stato di fatto

Agenzia del Territorio
CATASTO FABBRICATI
Ufficio provinciale di
Ascoli

Dichiarazione protocollo n. AP0089260
Planimetria di u.i.u. in Comune di s
Via Zuccoli L.

Data di presentazione: 28/07/2005 - Data: 04/06/2025 - N. pratica: AP0066090/2025 - Richiedente: canestrini alberto citu - Ultima planimetria in atti
Schema I di 1 - Foglio di acq.: A3(297x420) - Fatt. di scala: 1:1

n. 1 Scala 1: 200

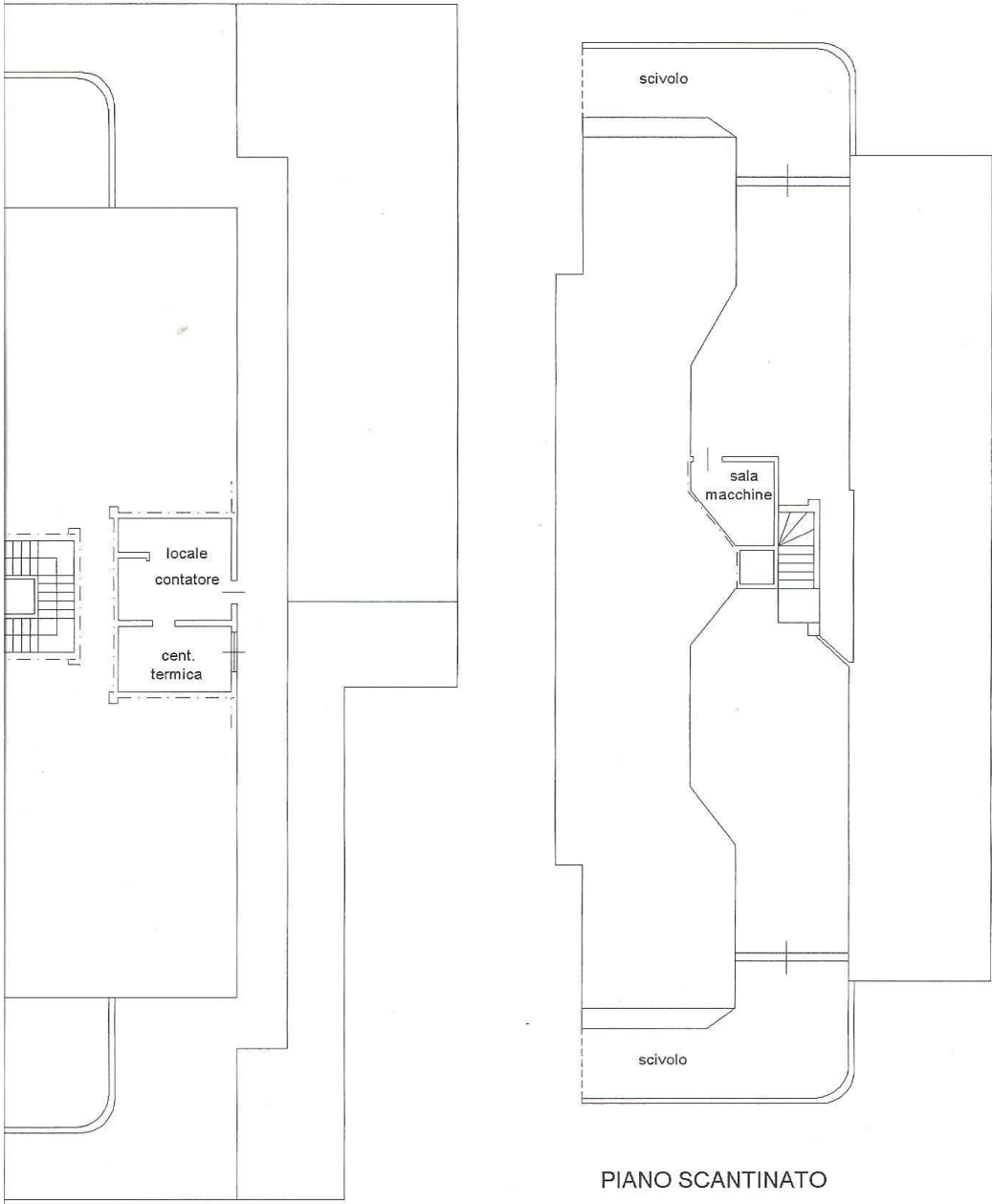


PIANO TERZO
h = 2,80 m



P

del 28/07/2005 an Benedetto Del Tronto civ. 13	Identificativi Catastali: Sezione: Foglio: 5 Particella: 733 Subalterno: 13	Compilata da: Cosignani Antonella Iscritto all'albo: Architetti Prov. Ascoli N. 26
--	---	--



PIANO TERRA
h = 3,40 m

PIANO SCANTINATO
h = 2,25 m

Planimetria stato di fatto

