

**Agenzia del Territorio
CATASTO FABBRICATI
Ufficio Provinciale di
Alessandria**

Dichiarazione protocollo n. AL0126911 del 18/07/2006

Planimetria di u.i.u. in Comune di Garbagna

Piazza Principe Doria

civ. 13

Identificativi Catastali:

Sezione:

Foglio: 14

Particella: 370

Subalterno:

Compilata da:
Ferrari Andrea

Iscritto all'albo:
Geometri

Prov. Alessandria

N. 2075

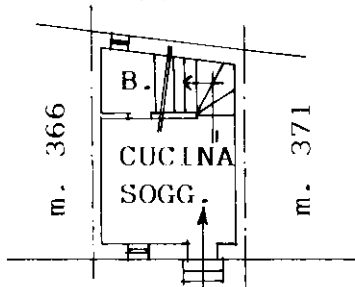
Scheda n. 1

Scala 1:200

PIANTA PIANO TERRENO

H=2.60

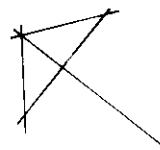
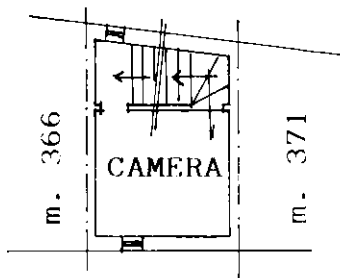
mapp. 367



mapp. 407

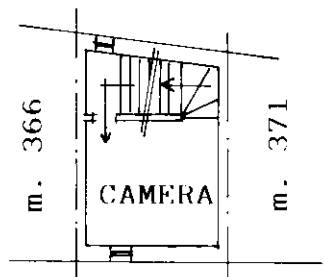
PIANTA PIANO PRIMO

H=2.45

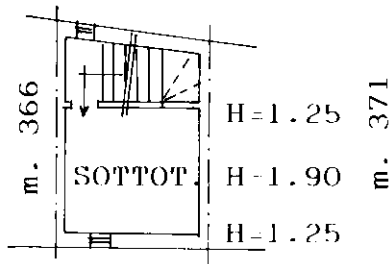


PIANTA PIANO SECONDO

H=2.50



PIANTA PIANO TERZO



Ultima planimetria in atti

Catasto dei Fabbricati - Situazione al 29/07/2025 - Comune di GARBAGNA(D910) - < Foglio 14 - Particella 370 - Subalterno >
PIAZZA PRINCIPE DORIA n. 13 Piano T-1 - 2 - 3