



MINISTERO DELLE FINANZE

MOD. B - Nuovo Catasto Edilizio Urbano

DIREZIONE GENERALE DEL CATASTO E DEI SERVIZI TECNICI ERARIALI

Lire 50

# NUOVO CATASTO EDILIZIO URBANO

IL DECRETO LEGGE 30 APRILE 1983 N. 151

Planimetria dell'immobile situato nel Comune di **BUSALLA**

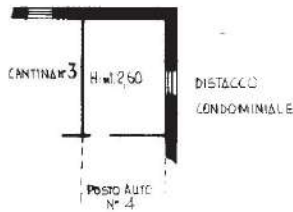
Via **MILITE IGNOTO** Z.N. **31** CANTINA N° **4**

Ditta \_\_\_\_\_

Allegata alla dichiarazione presentata all'Ufficio Tecnico Erariale di **GENOVA**

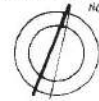
## CANTINA N°4

PARTITA : 980  
 FOGLIO : 23  
 MAPPALE : 316  
 SUBALTERNO : 13



PIANO TERRENO

ORIENTAMENTO



SCALA DI 1.200

SPAZIO RISERVATO PER LE ANNOTAZIONI D'UFFICIO

DATA  
PROT. N°

Compilata dal **GEOM. CORSICO PIERANGELO**  
(Titolo, nome e cognome del tecnico)

Iscritto all'Albo dei **GEOMETRI**  
della **Provincia di GENOVA**

DATA **21 NOVEMBRE 1984**

Firma \_\_\_\_\_



Lire  
20

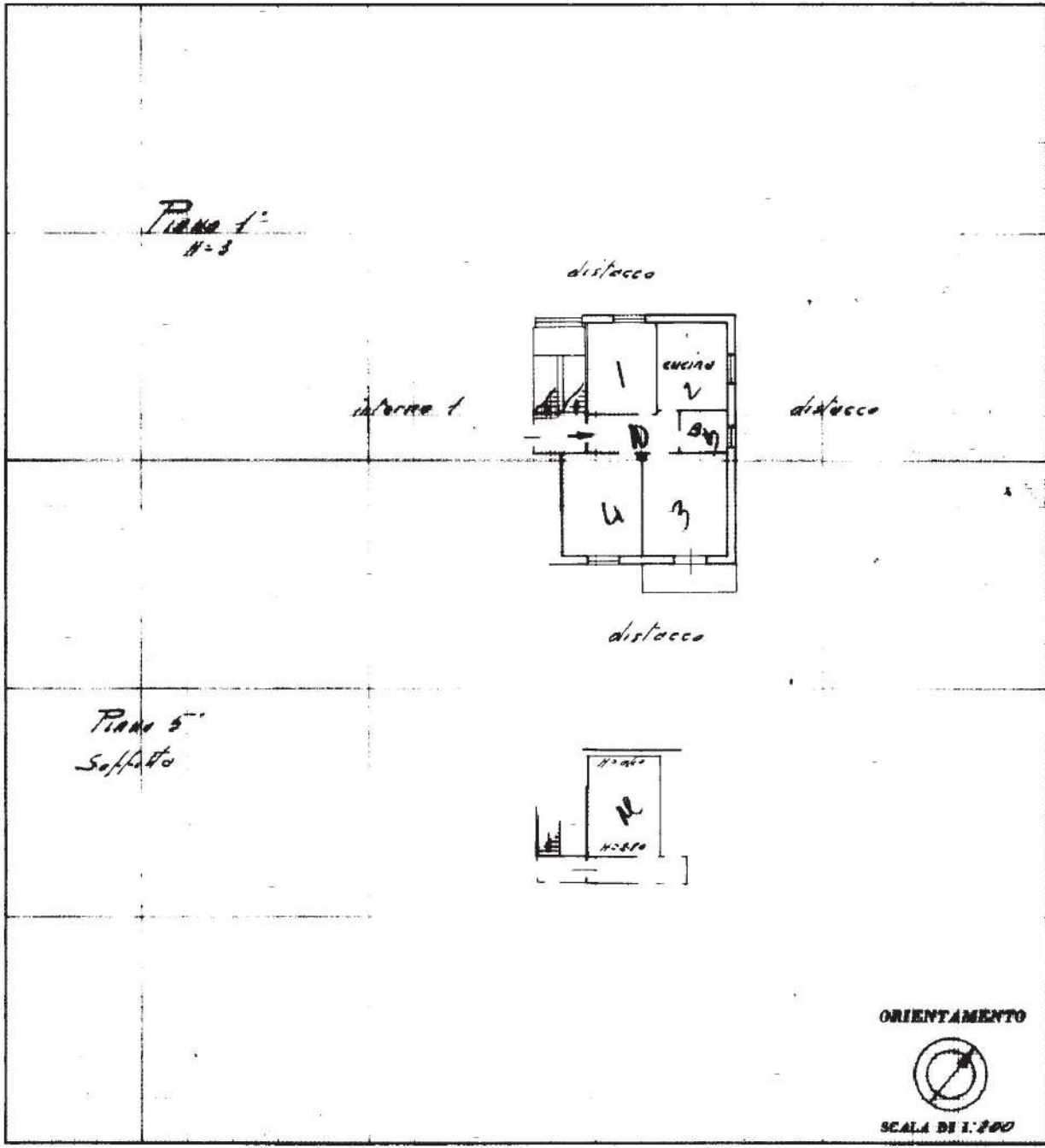
# NUOVO CATASTO EDILIZIO URBANO

(R. DECRETO-LEGGE 18 APRILE 1959, N. 682)

Planimetria dell'immobile situato nel Comune di Busolle Via Milite Ignoto N° 31 int. 2

Ditta .....

Allegata alla dichiarazione presentata all'Ufficio Tecnico Erariale di Genova



SPAZIO RISERVATO PER LE ANNOTAZIONI D'UFFICIO

**24 MAR. 1965**

DATA  
PROT. N°

Compilata dal geometra  
(Titolo, nome e cognome del tecnico)  
Ferdinando Laurin  
Iscritto all'Albo dei geometri  
della Provincia di Genova N° 569  
DATA 25-3-1965  
Firma F. Laurin



Lire  
100

# NUOVO CATASTO EDILIZIO URBANO

(R. DECRETO-LEGGE 13 APRILE 1939, N. 652)

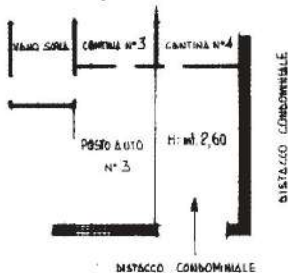
Planimetria dell'immobile situato nel Comune di BUSALLA Via MILITE IGNOTO CIV. 31 POSTO AUTO n° 4

Ditta .....

Allegata alla dichiarazione presentata all'Ufficio Tecnico Erariale di GENOVA

### POSTO AUTO n° 4

PARTITA : 350  
FOGLIO : 23  
MAPPALE : 316  
SUB ALTERNO : 17



PIANO TERRENO



ORIENTAMENTO



SCALA DI 1:200

#### SPAZIO RISERVATO PER LE ANNOTAZIONI D'UFFICIO

DATA  
PROT. N°

8800/8

Compilata dal GEOM. CORSO PIETRO  
(Titolo, nome e cognome del tecnico)

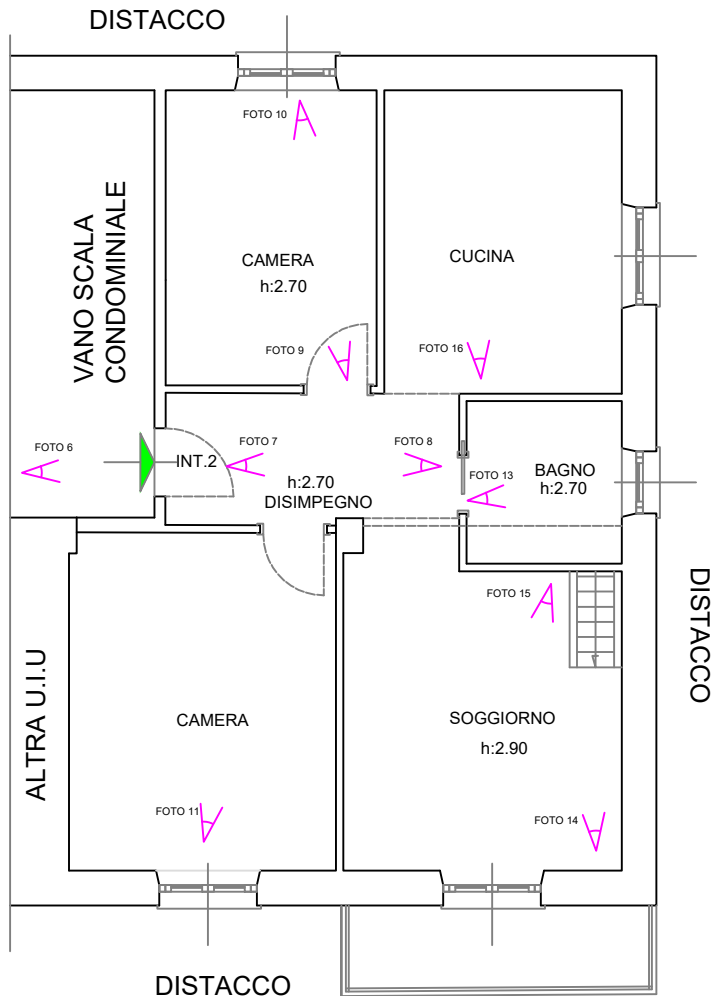
Iscritto all'Albo dei GEOMETRI  
della Provincia di GENOVA

DATA 21 NOVEMBRE 1984

Firma: amato

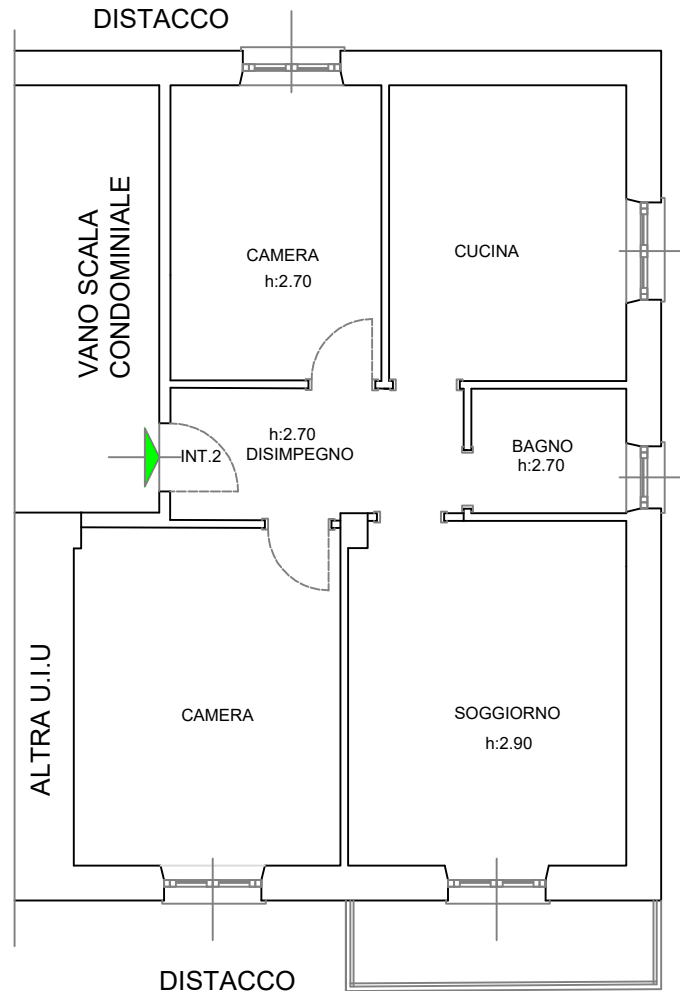
APPARTAMENTO STATO ATTUALE

VIA MILITE IGNOTO CIV. 31 INT 2  
PIANO PRIMO H 2.90



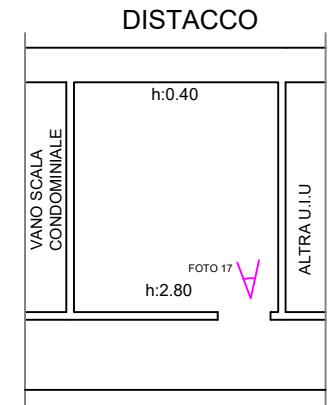
APPARTAMENTO STATO A CATASTO

VIA MILITE IGNOTO CIV. 31 INT 2  
PIANO PRIMO H 2.90



SCOFFITTA  
PIANO QUINTO

sc.1:100



miria uras architetto  
Via San Bernardo 21r -16123 Genova  
e-mail - architetto.miriauras@gmail.com cell. 3477355197  
www.miriaurasarchitetto.com  
Partita Iva 02157870995


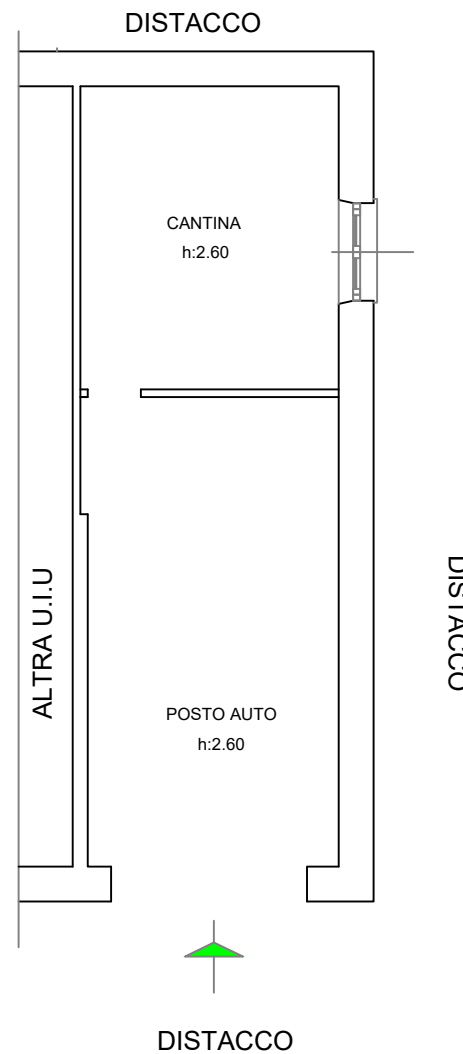
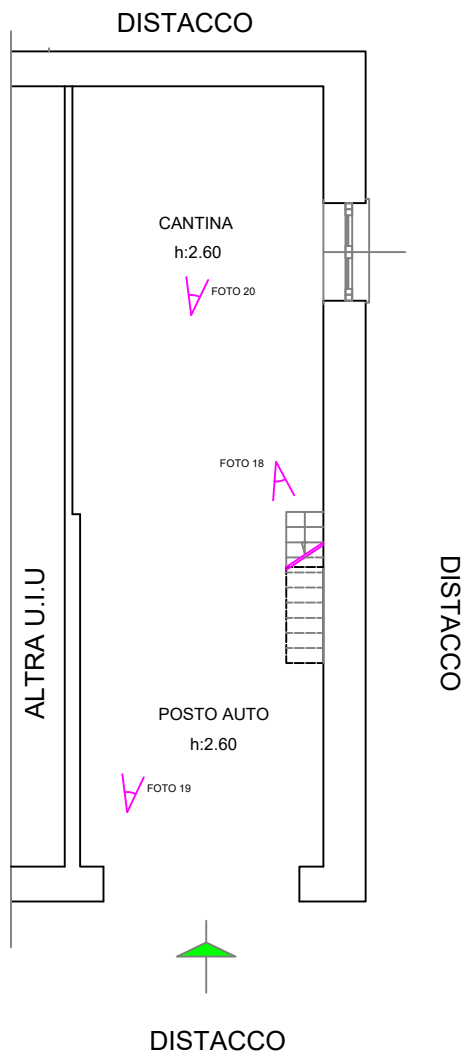


PIANO PRIMO  
H. 2.90 mt

POSTO AUTO E CANTINA STATO ATTUALE

POSTO AUTO E CANTINA STATO A CATASTO

PIANO TERRA  
H. 2.60 mt



miria uras architetto  
 Via San Bernardo 21r -16123 Genova  
 e-mail - architetto.miriauras@gmail.com cell. 3477355197  
 www.miriaurasarchitetto.com  
 Partita Iva 02157870995