Data presentazione: 20/04/1999 - Data: 01/07/2025 - n. T138564 - Richiedente: SBLMRC66D11D810O

MODULARIO
a r.r. n. 497

MINISTERO DELLE FINANZE
DIPARTIMENTO DEL TERRITORIO
CATASTO EDILIZIO URBANO (RDL 13-4-1939, n. 652)

MOD. BN (CEU)

LIRE 200

Planimetria di u.i.u. in Comune di RIPI via CAMICIOLA civ. 48

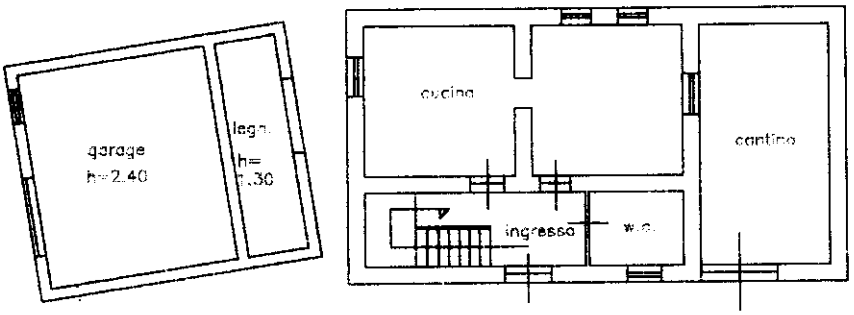

PIANO TERRA
H = 2.85 m.

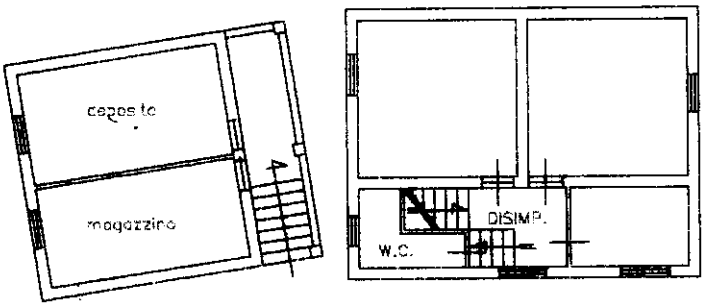

PIANO PRIMO
H = 2.85 m.

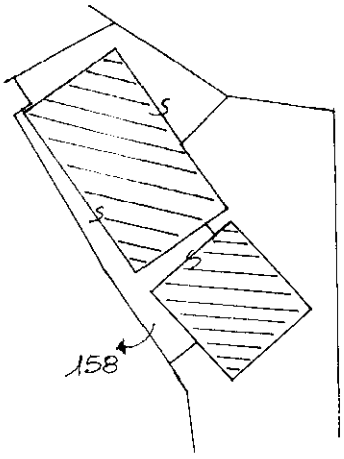

ORIENTAMENTO
N.

SCALA DI 1:200

Dichiarazione di N.C. ☐
Denuncia di variazione ☒

Identificativi catastali
F. 28
n. 158 sub. .....

Compilata dal GEOMETRA
(Titolo, cognome e nome)
GESUALE MAURO
Iscritto all'albo dei GEOMETRI
della provincia di TRAPANI n. 1671
data ..... Firma .....

RISERVATO ALL'UFFICIO
Protocollo n. 320170/99

Ultima planimetria in atti

Data presentazione: 20/04/1999 - Data: 01/07/2025 - n. T138564 - Richiedente: SBLMRC66D11D810O
Totale schede: 1 - Formato di acquisizione: A4(210x297) - Formato stampa richiesto: A4(210x297)

Catasto dei Fabbricati - Situazione al 01/07/2025 - Comune di RIPI(H324) - < Foglio 28 - Particella 158 - Subalterno >
Firmato Da: SBLMRC66D11D810O Emesso Da: ARUBAPEC S.P.A. NG CA 3 Serial#: 5aaf940186a4fe4d328c574937fbc48