

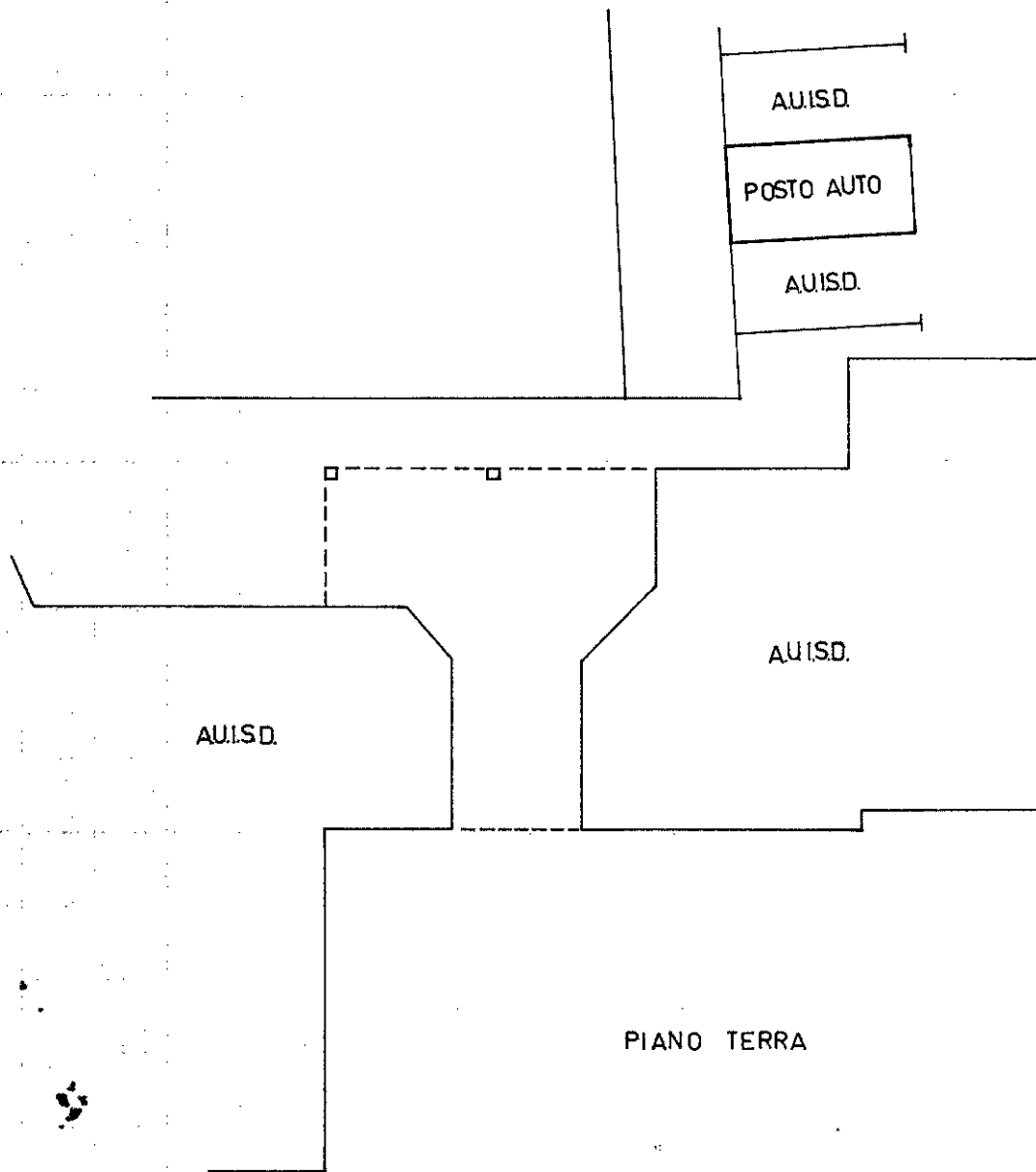
MODULARIO  
F. rig. rend. 408



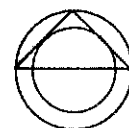
MINISTERO DELLE FINANZE  
DIPARTIMENTO DEL TERRITORIO  
**CATASTO EDILIZIO URBANO** (RDL 13-4-1939, n. 652)

MOD. **B** (CEU)  
LIRE  
**800**


Planimetria di u.i.u. in Comune di VICENZA via STATALE PASUBIO civ.         



ORIENTAMENTO



SCALA DI 1:200



RISERVATO ALL'UFFICIO


Dichiarazione di N.C.   
Ultima planimetria in atti  
Denuncia di Variazione

Compilata dal GEOMETRA NARDI MARCO  
(Titolo, cognome e nome)

Data presentazione: 09/08/1995 - Data: 03/10/2025 - n. T114860 - Richiedente: TMPGTN65R02B515T  
Totale schede catastali 60 - Formato di acquisizione: A4(210x297) - Formato stampa richiesto: A4(210x297)

F. 60  
n. 60 sub. 33

Isritto all'albo dei GEOMETRI  
della provincia di VICENZA n. 1699  
data 27.07.95 Firma Mosca G. NARDI



9261  
- 9 AGO. 1995

16