

MODULARIO
F. 119 rend. 497

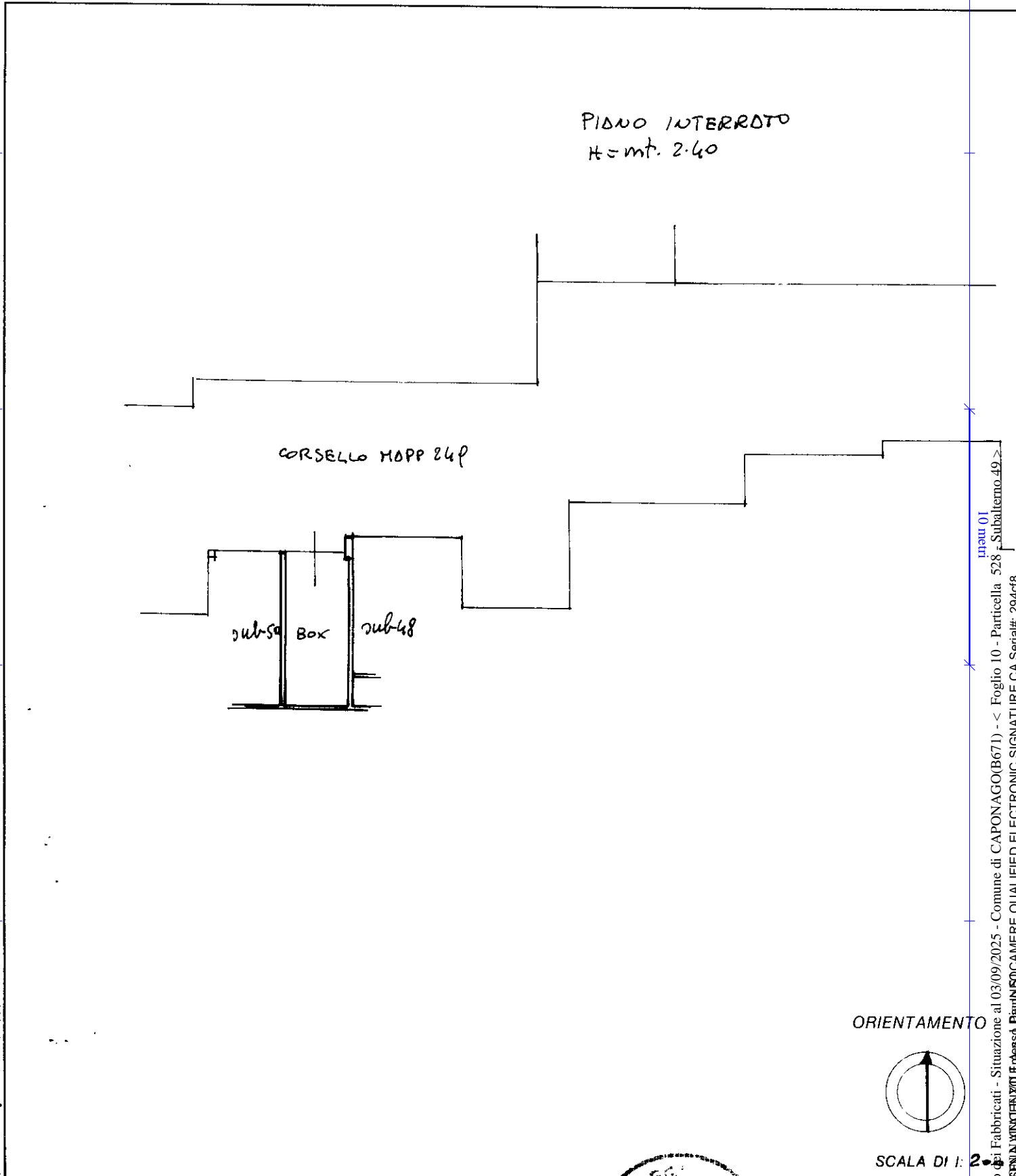


MINISTERO DELLE FINANZE
DIPARTIMENTO DEL TERRITORIO
CATASTO EDILIZIO URBANO (RDL 13-4-1939, n. 652)

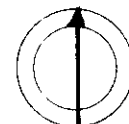
MOD. **BN** (CEU)

LIRE
500

Planimetria di u.i.u. in Comune di CAPONAGO via DON VILLO civ. 1



ORIENTAMENTO



SCALA DI 1:20


Dichiarazione di N.C.
Denuncia di variazione

Compilata dal DRCH. RAZZINI CARLO
(Titolo, cognome e nome)

RISERVATO ALL'UFFICIO

Ultima planimetria in atti
Identificativi catastali
F. 119 sub. 49

scritto all'albo de DRCHITETTI
della Provincia di Milano
data APRILE 97 Firma A. Razzini



Catasto dei Fabbricati - Situazione al 03/09/2025 - Comune di CAPONAGO(B671) - < Foglio 10 - Particella 528 - Subaltemo 49 >
Firmato Digitalmente con il Processo Biotecnologico CAMERE QUALIFIED ELECTRONIC SIGNATURE CA Serial#: 294cf8