

N=47000



E=52900

1 Particella: 40

**Agenzia del Territorio
CATASTO FABBRICATI
Ufficio Provinciale di
Forlì'**

Dichiarazione protocollo n. FO0226289 del 12/10/2007

Planimetria di u.i.u. in Comune di San Mauro Pascoli

Via Xx Settembre

civ. 75

Identificativi Catastali:

Sezione:

Foglio: 13

Particella: 40

Subalterno: 12

Compilata da:
Dellamotta Raffaello

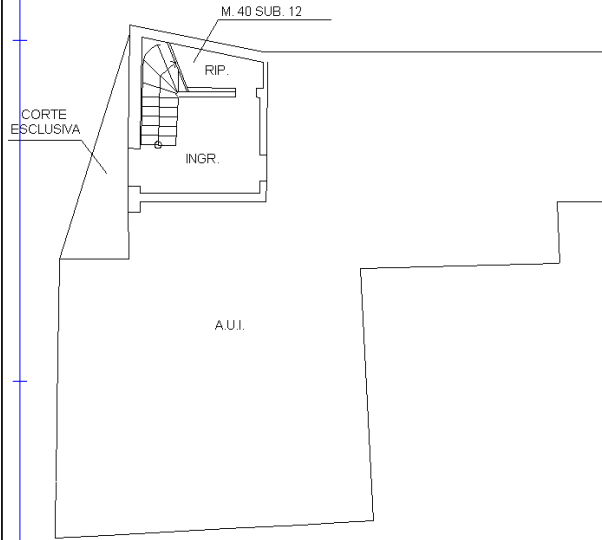
Iscritto all'albo:
Ingegneri

Prov. Forlì'

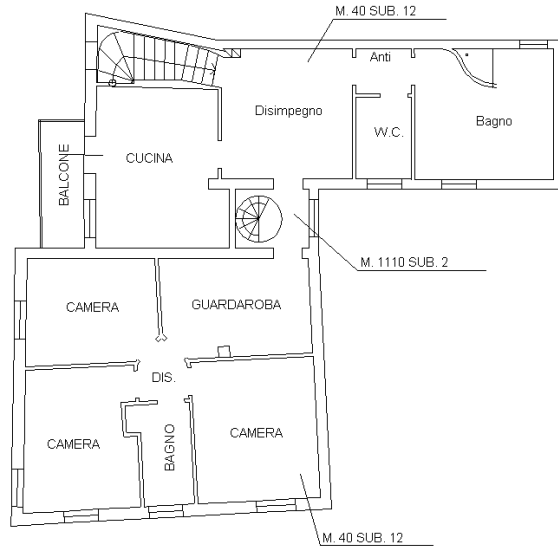
N. 696

Scheda n. 1

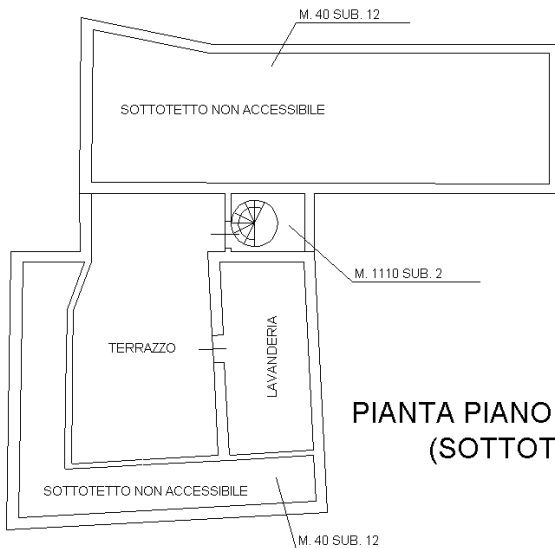
Scala 1:200



PIANTA PIANO TERRA H. 3.00.



PIANTA PIANO PRIMO HM. 2.90.



PIANTA PIANO SECONDO H. 2.00.
(SOTTOTETTO).

NORD



Ultima planimetria in atti

Data: 19/04/2025 - n. T102920 - Richiedente: MRNLEI56D56C573C

Totale schede: 1 - Formato di acquisizione: A4(210x297) - Formato stampa richiesto: A4(210x297)

**Agenzia del Territorio
CATASTO FABBRICATI
Ufficio Provinciale di
Forlì**

Dichiarazione protocollo n. FO0226289 del 12/10/2007

Planimetria di u.i.u. in Comune di San Mauro Pascoli

Via Xx Settembre

civ. 75

Identificativi Catastali:

Sezione:
Foglio: 13
Particella: 40
Subalterno: 11

Compilata da:
Dellamotta Raffaello

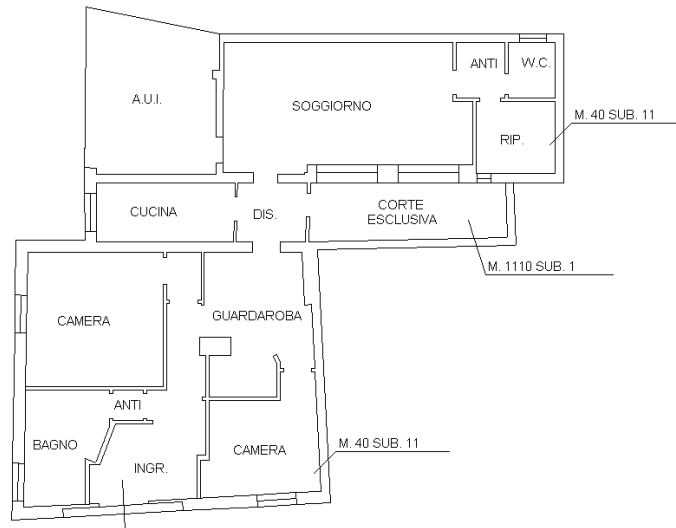
Iscritto all'albo:
Ingegneri

Prov. Forlì

N. 696

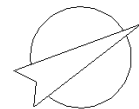
Scheda n. 1

Scala 1:200



PIANTA PIANO TERRA HM. 3.10.

NORD



Ultima planimetria in atti

Data: 19/04/2025 - n. T102921 - Richiedente: MRNLEI56D56C573C

Totale schede: 1 - Formato di acquisizione: A4(210x297) - Formato stampa richiesto: A4(210x297)