

MODULARIO
F. - rg. rend. - 497



MINISTERO DELLE FINANZE
DIREZIONE GENERALE DEL CATASTO E DEI SERVIZI TECNICI ERARIALI

XV MOD. B (Nuovo Catasto Edilizio Urbano)

Lire
200

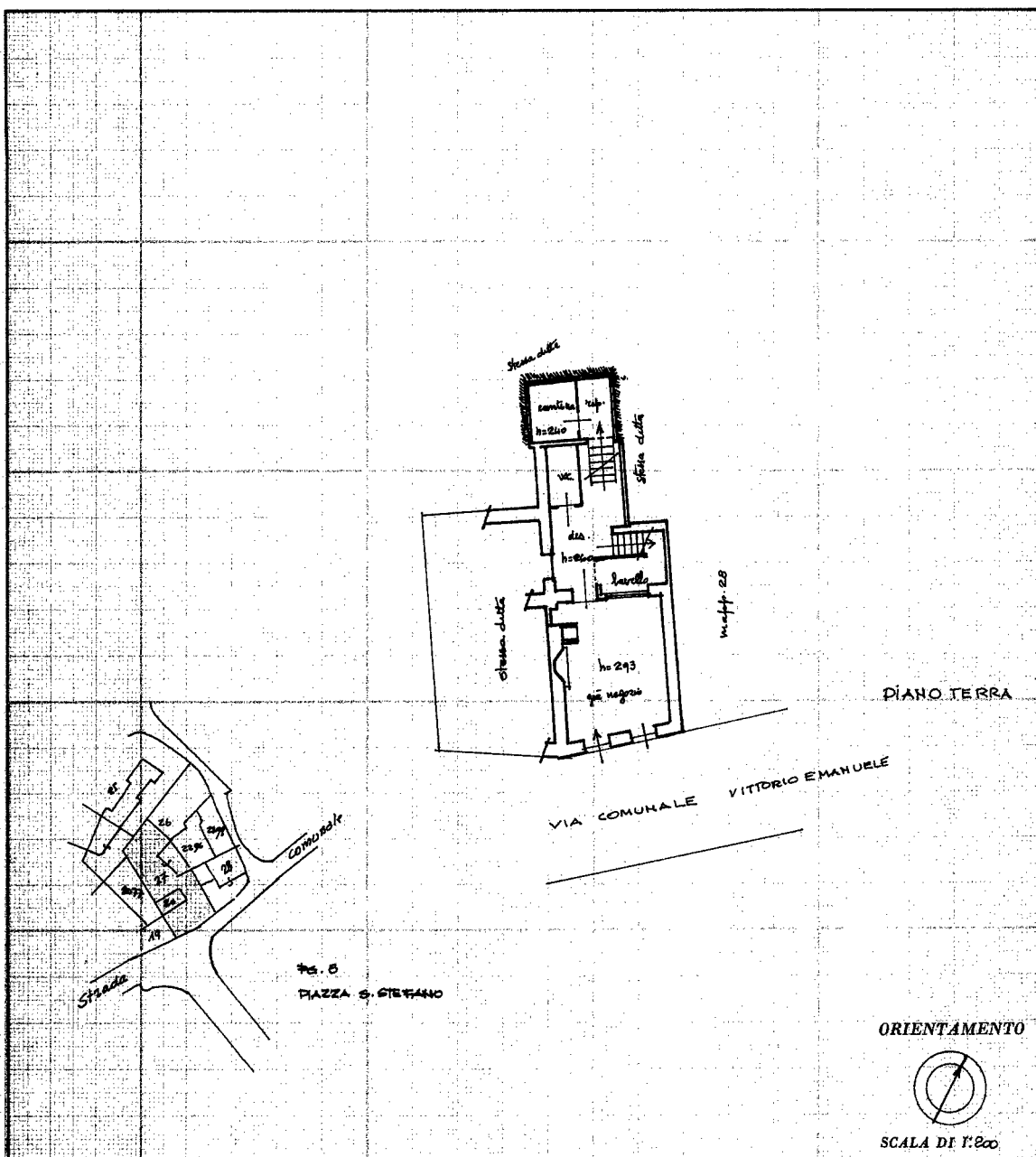
NUOVO CATASTO EDILIZIO URBANO

(R. DECRETO-LEGGE 13 APRILE 1939, N. 652)

Planimetria dell'immobile situato nel Comune di CERNOBBIO Via VITTORIO EMANUELE 4

Ditta

Allegata alla dichiarazione presentata all'Ufficio Tecnico Erariale di COMO



SPAZIO RISERVATO PER LE ANNOTAZIONI D'UFFICIO

DATA 24 GIU. 1987

PROT. N° 252/1

Compilata dal Dott. Mengacci Massimo
(Titolo, nome e cognome del tecnico)

Iscritto all'Albo de Architetti
della Provincia di Como n. 572

DATA 22/6/1987

Firma: [Signature]

Ultima planimetria in atti

MODULARIO
F. ng. rend. - 497



MINISTERO DELLE FINANZE
DIREZIONE GENERALE DEL CATASTO E DEI SERVIZI TECNICI ERARIALI

MOD. B (Nuovo Catasto Edilizio Urbano)

Lire
200

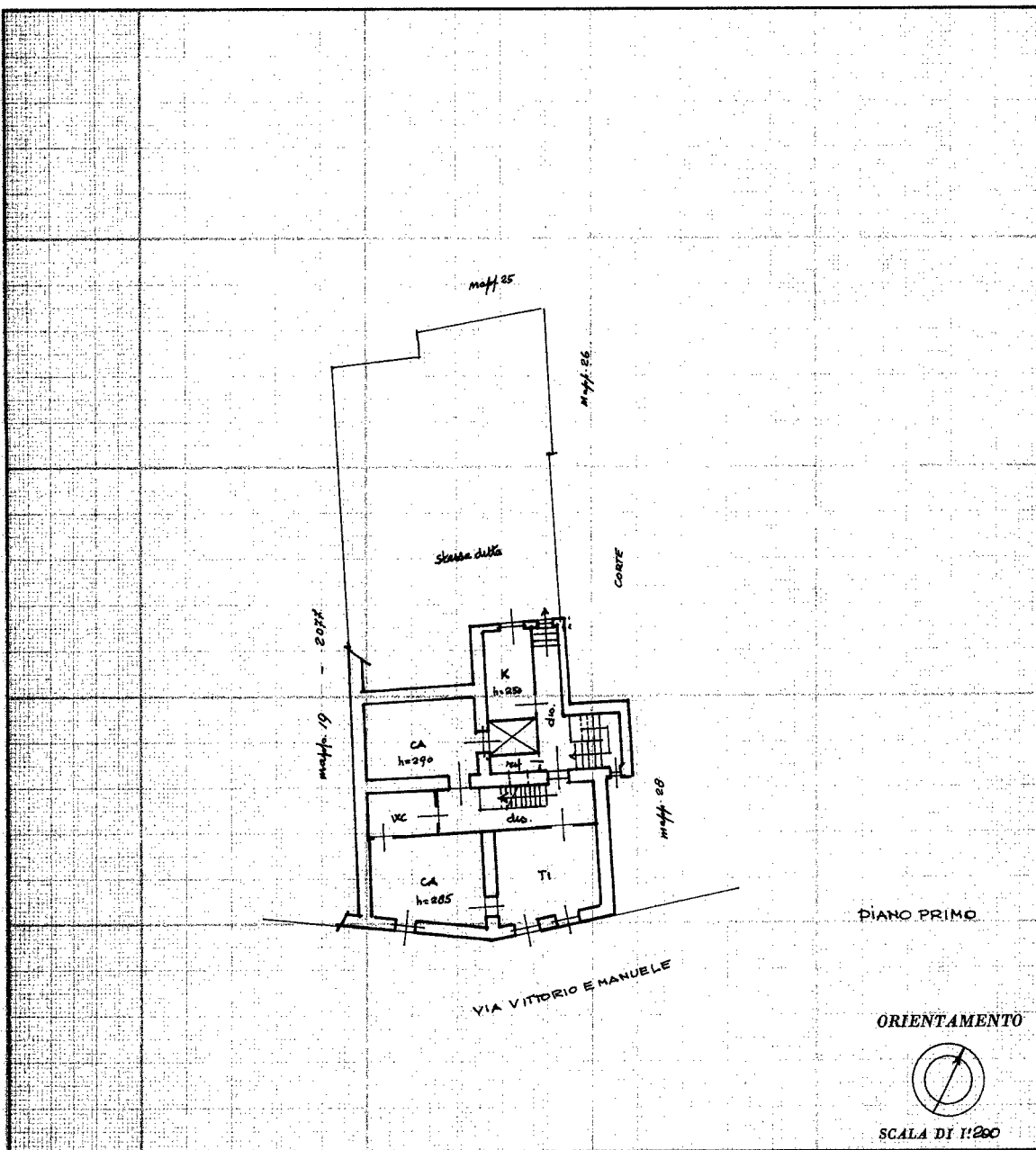
NUOVO CATASTO EDILIZIO URBANO

(R. DECRETO-LEGGE 13 APRILE 1938, N. 652)

Planimetria dell'immobile situato nel Comune di CERNOBBIO Via VITTORIO EMANUELE 4

Ditta

Allegata alla dichiarazione presentata all'Ufficio Tecnico Erariale di COMO



SPAZIO RISERVATO PER LE ANNOTAZIONI D'UFFICIO

DATA **24 GIU. 1987**
 PROT. N° **252/4**
cat. A



Compilata dal Arch. Messaggi Massimo
(Titolo, nome e cognome del tecnico)

Iscritto all'Albo de Architetti
della Provincia di Como n° 572

DATA 22/6/1987

Firma: [Signature]

Ultima planimetria in atti

MODULARIO
F. - ng. rend. - 487



MINISTERO DELLE FINANZE
DIREZIONE GENERALE DEL CATASTO E DEI SERVIZI TECNICI ERARIALI

XV MOD. B (Nuovo Catasto Edilizio Urbano)

Lire
200

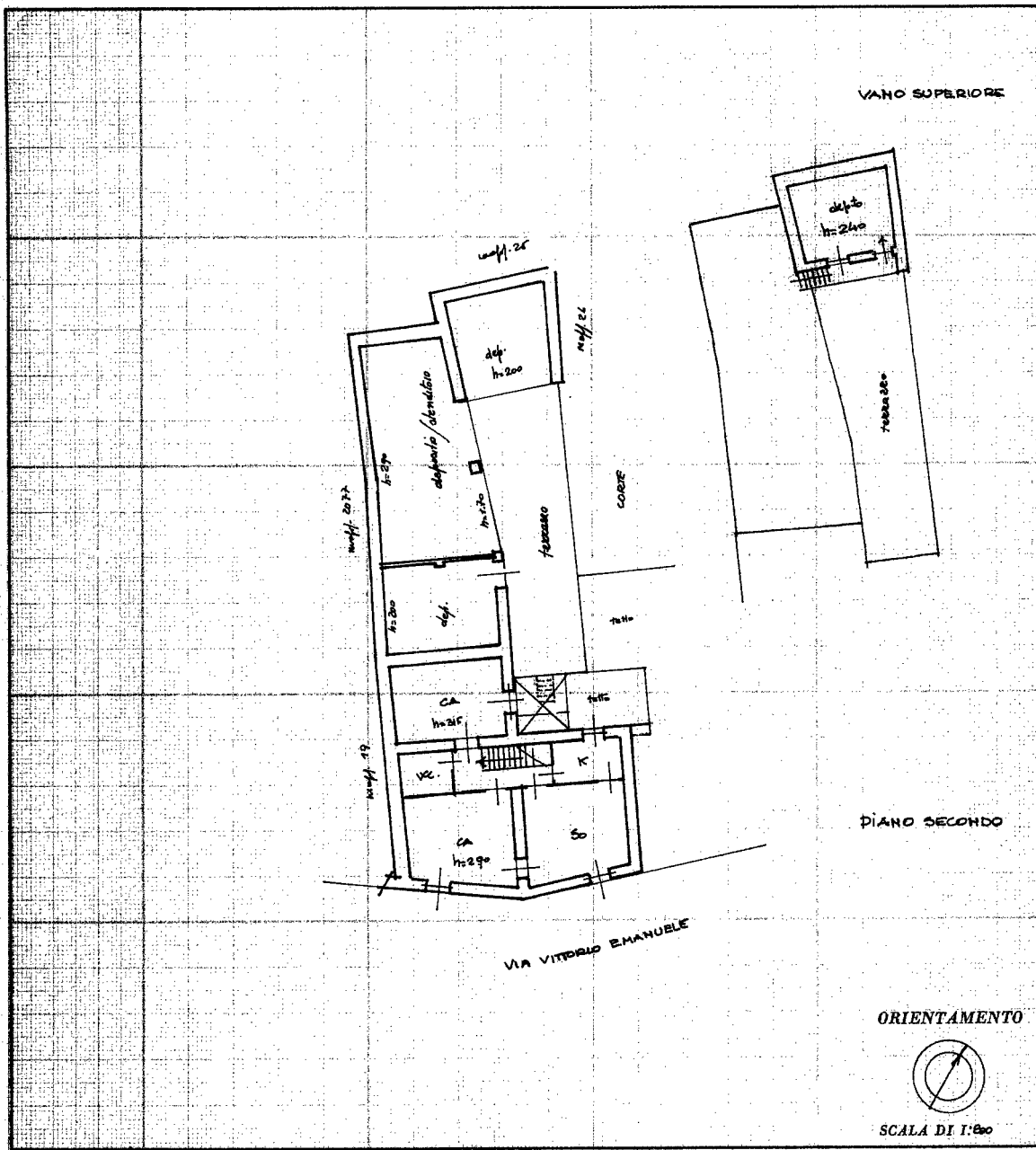
NUOVO CATASTO EDILIZIO URBANO

(R. DECRETO-LEGGE 13 APRILE 1939, N. 652)

Planimetria dell'immobile situato nel Comune di CERNOBBIO Via VITTORIO EMANUELE 4

Ditta

Allegata alla dichiarazione presentata all'Ufficio Tecnico Erariale di Como



SPAZIO RISERVATO PER LE ANNOTAZIONI D'UFFICIO

DATA
PROT. N° 24 810.1002
oct. A
252/5

Compilata dal Dad. Messaggi Messur
(Titolo, nome e cognome tecnico)

Iscritto all'Albo de Architetti
della Provincia di Como n° 572

DATA 22/6/1987

Firma: [Signature]

Ultima planimetria in atti

Catasto dei Fabbricati - Situazione al 23/12/2025 - Comune di CERNOBBIO(C520) - < Sez. urbana PIA - Foglio 6 - Particella 27 - Subalterno 14 >
VIA VITTORIO EMANUELE II n. 4 Piano 2