

SPAZIO RISERVATO PER LE ANNOTAZIONI D'UFFICIO

| | |
|----------|---------------|
| DATA | |
| PROF. N° | |
| PARTITA | 4837 |
| SEZIONE | VEICOLI E VTD |
| FOLIO | 4 |
| MAPP. N. | 559 |
| SUBAL. | 3 |

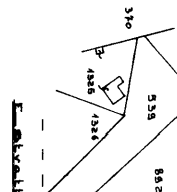
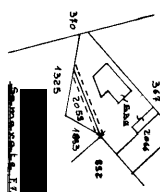
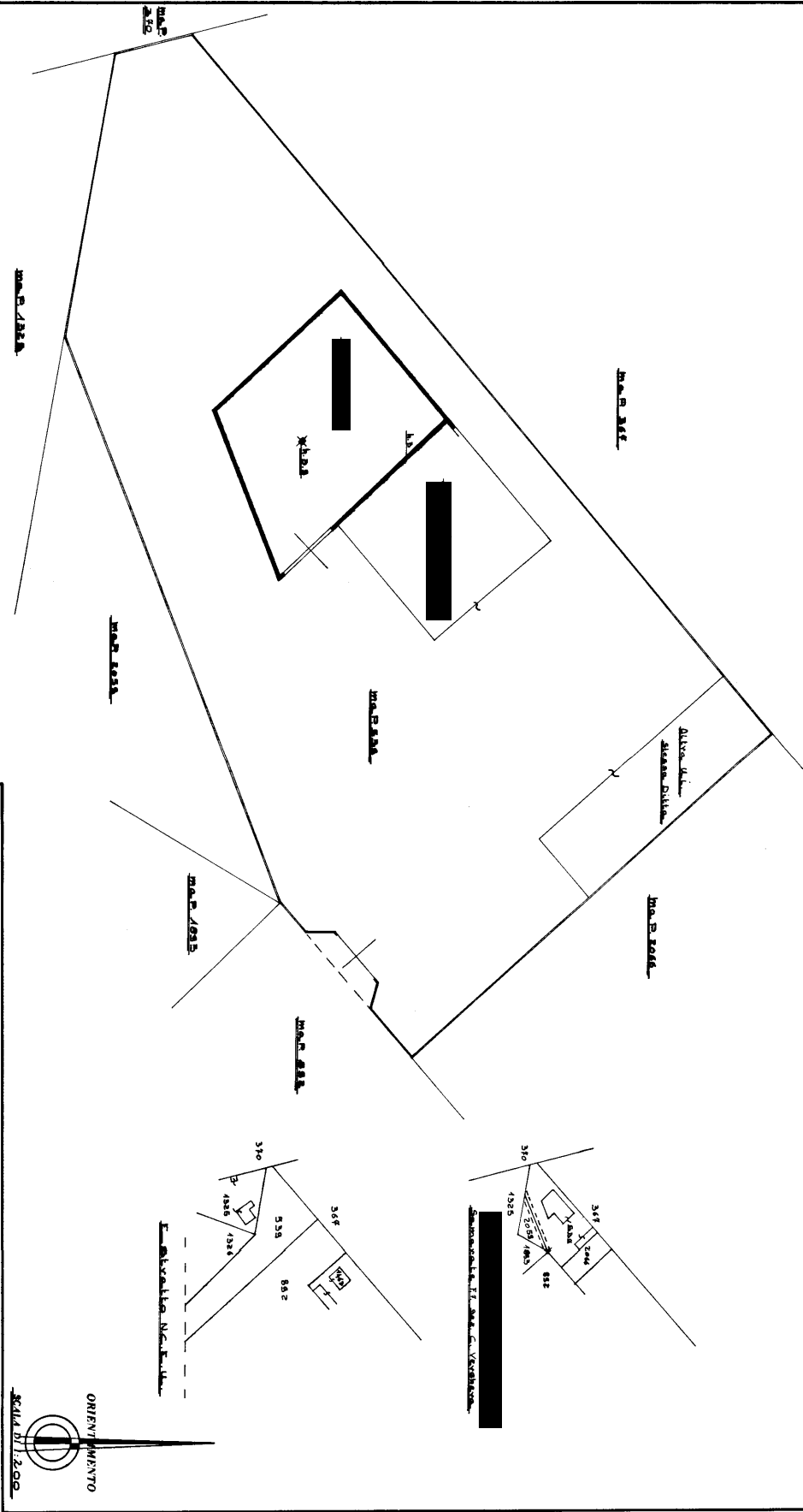
MINISTERO DELLE FINANZE
 DIREZIONE GENERALE DEL CATASTO E DEI SERVIZI TECNICI ERARIALI
 NUOVO CATASTO EDILIZIO URBANO
 (R. D. 2611/1923 art. 10, comma 1°)
 Via TANGITTI
 Scheda N.:

Ultima planimetria in atti

Mod. A (Nuovo Catasto Edilizio Urbano)


MINISTERO DELLE FINANZE
DIREZIONE GENERALE DEL CATASTO E DEI SERVIZI TECNICI ERARIALI
NUOVO CATASTO EDILIZIO URBANO

Planimetria dell'immobile situato nel Comune di Samarate (CA) - Foglio 7 - Particella 539 - Subalterno 2 -
Allegata alla dichiarazione presentata all'Ufficio Tecnico Erariale di Samarate (CA) - Foglio 7 - Particella 539 - Subalterno 2 -
Data: [redacted] Scheda N° [redacted]



SPAZIO RISERVATO PER LE ANNOTAZIONI D'UFFICIO

| | |
|---------------|------------------|
| DATA PROT. N° | PAPERA |
| | 483 |
| | SEDE: [redacted] |
| | F.03.10 4 |
| | M.F.P. N. 539 |
| | SUBALT. 2 |



Ultima planimetria in atti