



MINISTERO DELLE FINANZE  
DIREZIONE GENERALE DEL CATASTRO E DEI SERVIZI TECNICI ERARIALI

Mod. Nuovo Catasto Edilizio Urbano

Lire 15

# NUOVO CATASTO EDILIZIO URBANO

(R. DECRETO LEGGE 13 APRILE 1969, N. 452)

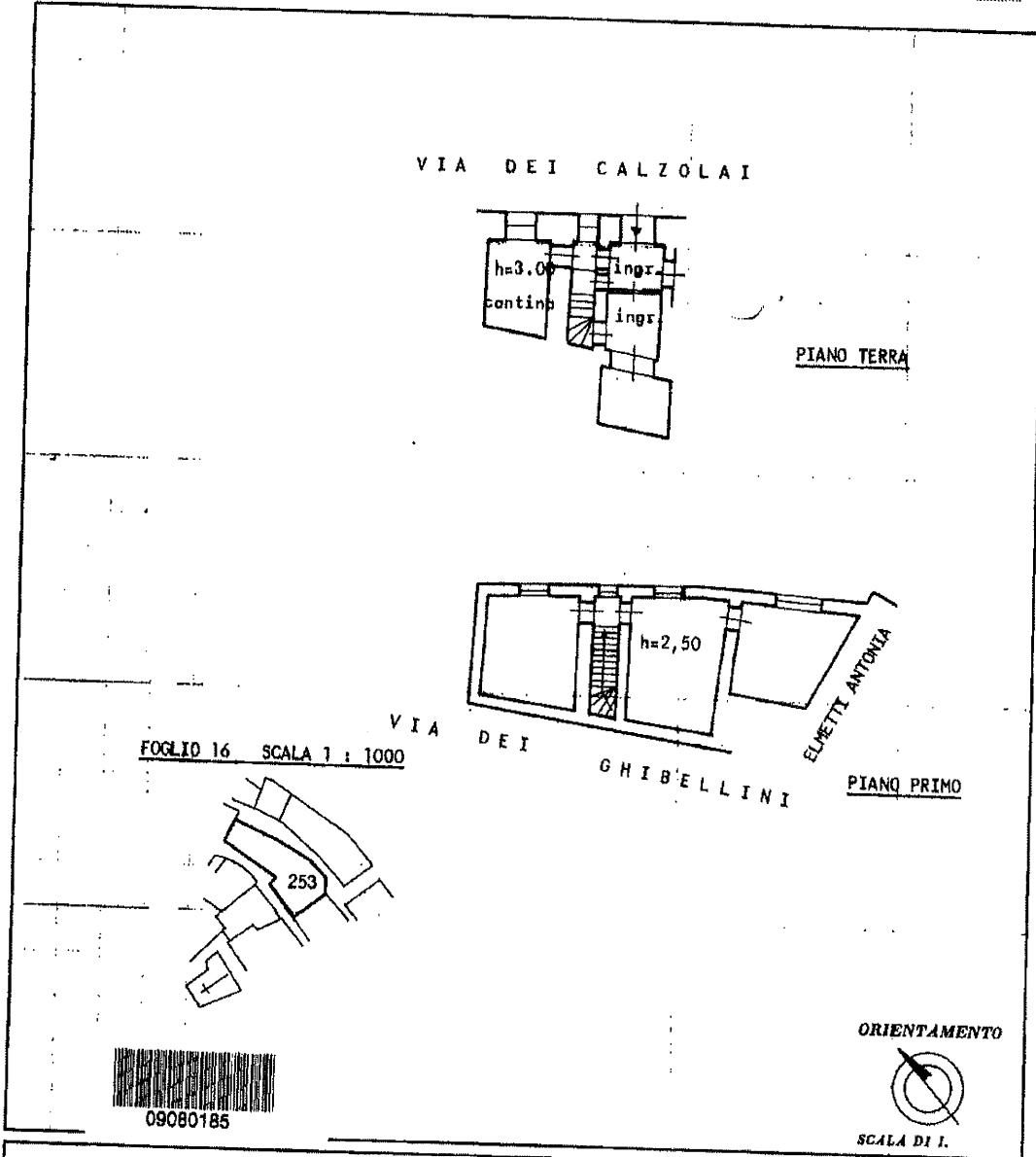
Planimetria dell'immobile situato nel Comune di CASTEL S. ANGELO

Via DEI CALZOLAI

Ditta \_\_\_\_\_ f.m. \_\_\_\_\_ nata \_\_\_\_\_

Allegata alla dichiarazione presentata all'Ufficio Tecnico Erariale di

RIETI



09080185

SPAZIO RISERVATO PER LE ANNOTAZIONI D'UFFICIO

DATA	
PROT. N°	

Compilata dal GEOM. FRANCO BONCOMPAGNI (Titolo, nome e cognome del tecnico)

Iscritto all'Albo dei GEOMETRI della Provincia di RIETI

DATA: 15 FEBBRAIO 1982

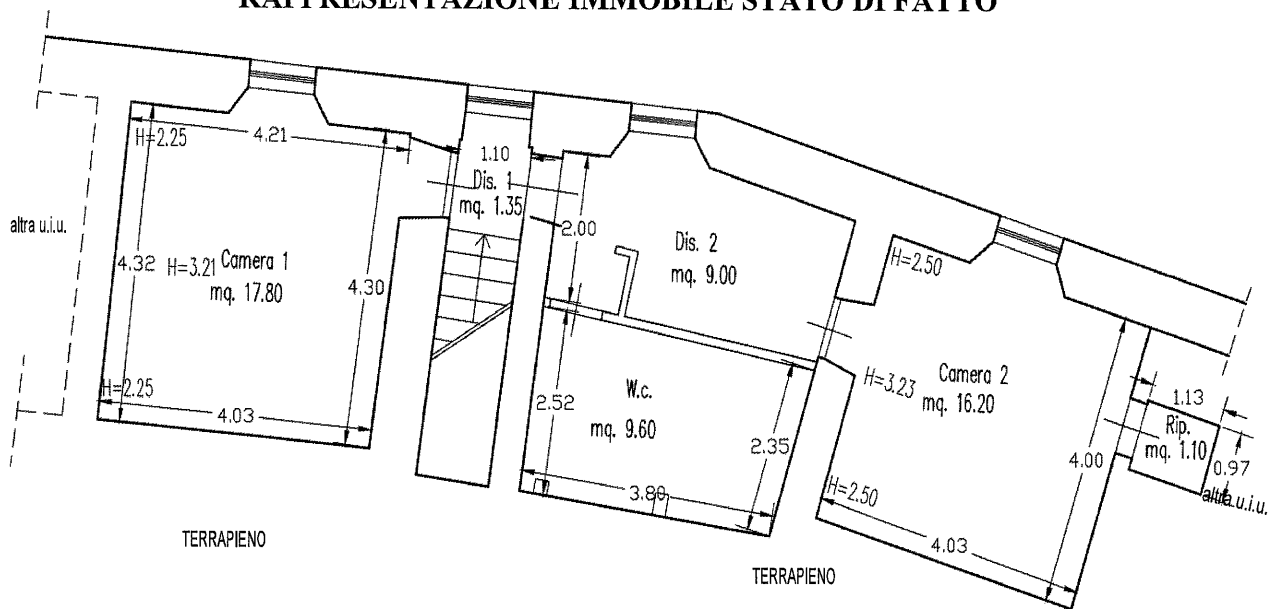
Firma:



Catasto dei Fabbricati - Situazione al 18/09/2025 - Comune di CASTEL SANT'ANGELO(C268) - < Foglio 16 - Particella 253 - Subalterno 1 - VIA DEI Ghibellini n. 22 Piano T - 1

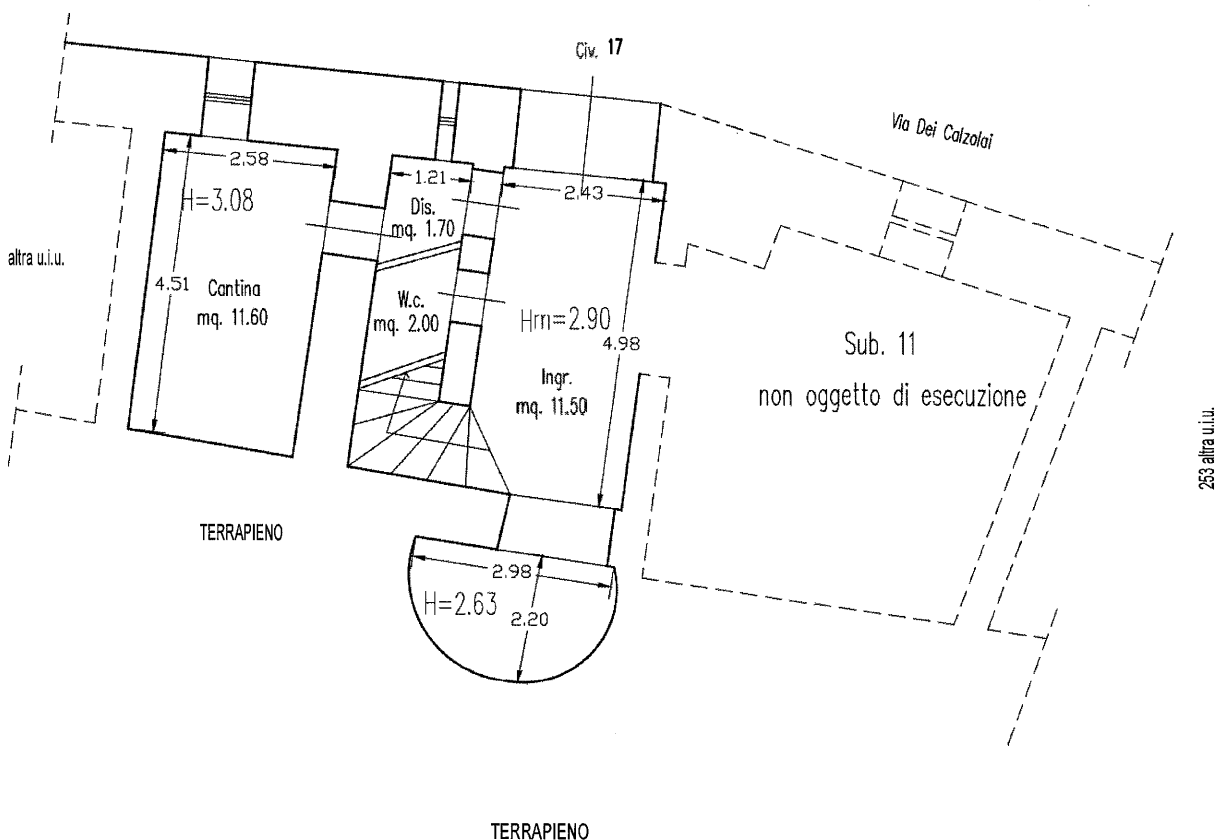
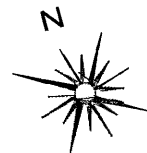
Ultima planimetria in atti

**RAPPRESENTAZIONE IMMOBILE STATO DI FATTO**



**PIANTA PIANO PRIMO**

Rapp. 1:100



**PIANTA PIANO TERRA**

Rapp. 1:100

253 altra u.i.u.