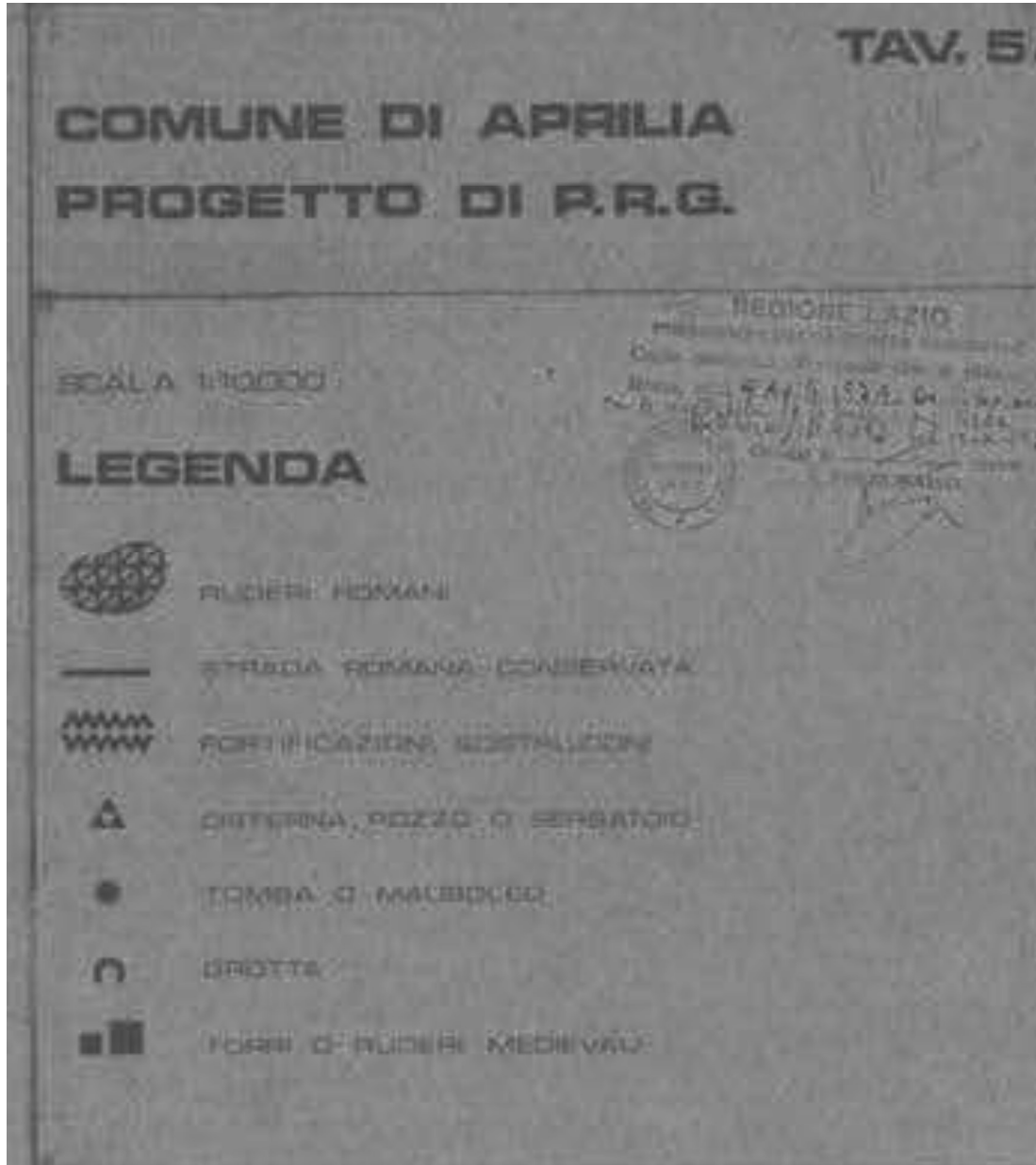











EI 78-2024

ZONA URBANISTICA – PRG APRILIA TAV. 5B

ZONA E2 VICOLATA



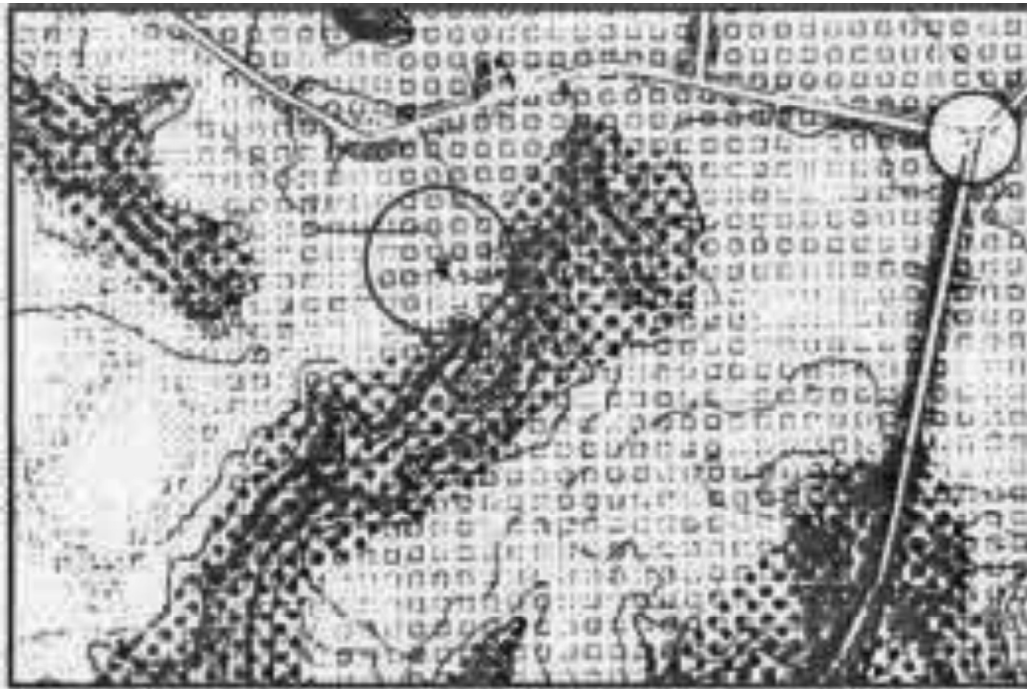
	"	D ₂	INDUSTRIALE
	"	D ₃	FERROVIARIA
	"	E ₁	AGRICOLA
	"	E ₂	AGRICOLA VINCOLATA
	"	F ₁	SERVIZI LOCALI
	"	F ₂	SERVIZI GENERALI PUBBLICI
	"	G ₁	VERDE PUBBLICO ATTREZZATO O SPORTIVO
	"	R ₁	RISPETTO ARCHEOLOGICO
	"	R ₂	RISPETTO AMBIENTALE

Art. 25 - Sottozona E2: Agricola Vincolata

Comprende le parti del territorio destinato unicamente alla produzione agricola, avicola e zootecnica nelle quali sarà consentita la costruzione di fabbricati destinati alla residenza dei coltivatori e alla conduzione agricola dei fondi e delle eventuali attrezzature tecnologiche ed industriali per l'immagazzinamento, trasformazione, lavorazione e distribuzione dei prodotti agricoli locali.

Dovranno essere rispettati i seguenti indici:

Densità di fabbricazione fondiaria residenziale:	mc. 0,03/mq.
Densità di fabbricazione per attrezzature agricole:	mc. 0,07/mq.
Lotto minimo:	mq. 10.000
Numero dei piani: oltre le attrezzature tecnologiche:	n. 2
Distanza minima dai confini:	ml. 10



STRALCIO DEL P.R.G. TAV. 5B

scala 1:10.000



STRALCIO CATASTALE FG. 82 MAPPALE 809

scala 1:4.000



STRALCIO AEROFOTOGRAMMETRICO

scala 1:5.000



STRALCIO C.T.R. 399030 TOR SAN LORENZO

scala 1:10.000