

COMUNE DI APRILIA

PROVINCIA DI LATINA

CONDONO EDILIZIO L. 47/85

ELABORATO GRAFICO DELLO STATO DI FATTO DEL FABBRICATO PER CIVILE
ABITAZIONE, SITI IN APRILIA, VIA LIRI N. 14.

RIFERIMENTO: Dom. di Cond. L. 47/85 prot. 4946 del 27/03/1986 a nome Morelli Antonio

[Faint handwritten notes]

[Faint handwritten notes]


STUDIO TECNICO

Via G.B. PERGOLESI n.14
04011 - APRILIA (LT)
Tel 069280952 r.a.
Fax 0692060100
E-mail mforat@tin.it

COMMITENTE:

PROGETTISTA:

GEOM. FIORATTI SPALLACCI MAURO
CF "FRT MRA 58T04 E472D"



OGGETTO

- PLANIMETRIA SUPERFICI IMPERMEABILI -

ELABORAZIONE GRAFICA

Geom. Fravolini Andrea

TAVOLA

UNICA

RAPP.

VARIE

DATA

17/12/2008

DISEGNO


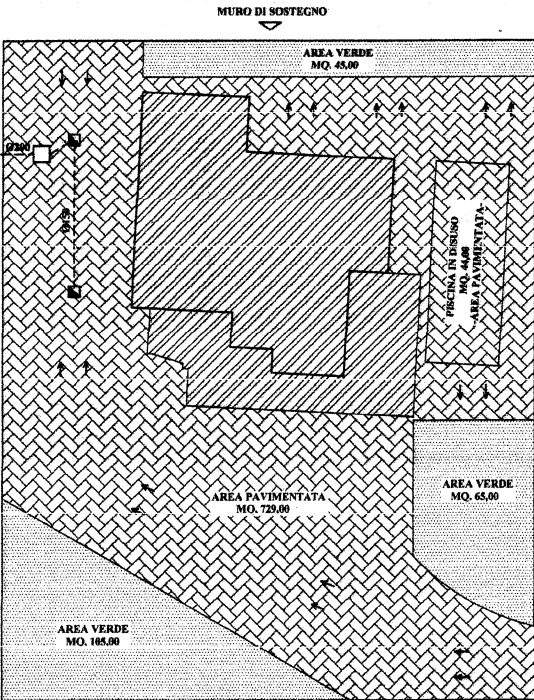
AGGIORNAMENTO

COMUNE DI APRILIA

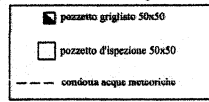
VIA LIRI N. 14
FG. 82 PART. 809



Dem. di Cond. L. 47/85
prot. 4946 del 27/03/1986
a nome Morelli Antonio

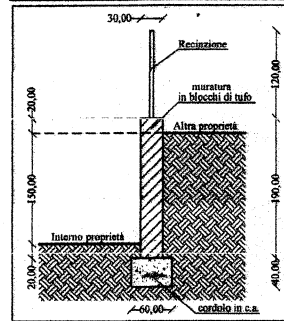


LEGENDA RETE FOGNARIA ACQUE METEORICHE



● LA REGIMENTAZIONE E LA DISPERSIONE DELLE ACQUE METEORICHE PROVENIENTI DALLE SUPERFICI IMPERMEABILI AVVIENE PARTE TRAMITE PENDENZA VERSO LE AREE VERDI PRESENTI, PARTE TRAMITE FURI POZZETTI DI RACCOLTA COLLEGATI AD UN POZZETTO ISPEZIONABILE CON SCARICO VERSO LA SCOLINA ADIACENTE IL LOTTO IN OGGETTO.

PARTICOLARE MURO DI SOSTEGNO scala 1:50



VIA LIRI

PLANIMETRIA scala 1:200

