

Tecnico Incaricato: Arch. Luciana Zuaro – Via Assarotti 39/6, 16122 Genova
Tel./Fax +0390108376390 , cell. +0393482259247, email: luciana.zuaro@gmail.com

**Allegato n 5 Rilievo fotografico del terreno ad uliveto sito in Strada Statale n 1 Via Aurelia in Comune di
Zoagli (Ge)**





Foto n 1 Strada vicinale di accesso al terreno da Via Cornice di Sant'Ambrogio, Comune di Zoagli (Ge)



Foto n 2 Strada vicinale di accesso al terreno da Via Crosin del Diavolo , Comune di Zoagli (Ge)





Foto n 3 Via Crosin del Diavolo, strada vicinale costituita da una scalinata ripida in pietra (tipica creuza ligure) con interposto cancello per prevenzione animali selvatici



Foto n 4 Via Crosin del Diavolo, strada vicinale costituita da una scalinata ripida in pietra (tipica creuza ligure).





Foto n 5 Via Crosin del Diavolo strada vicinale costituita da una scalinata ripida in pietra (tipica creuza ligure).



Foto n 6 vista su Via Crosin del Diavolo verso Via Aurelia: recinzione sulla strada vicinale costituita da una scalinata ripida in pietra (tipica creuza ligure).





Foto n 7 vista su scalinata Via Crosin del Diavolo verso Via Aurelia




Foto n 8 vista su scalinata Via Crosin del Diavolo





Foto n 9 vista su Via Crosin del Diavolo su Via Aurelia




Foto n 10 vista da Via Aurelia





Foto n 11 vista su Via Aurelia con attraversamento segnalato verso il mare




Foto n 12 vista d'insieme





Foto n 13 terreno ad uliveto



Foto n 14 attrezzi per la pulizia del terreno ad uliveto





Foto n 15 rinforzo di contenimento provvisorio.



Foto n 16 scaletta di passaggio tra terrazzamenti della stessa proprietà





Foto n 17 scaletta di passaggio tra terrazzamenti della stessa proprietà



Foto n 18 alberature presenti





Foto n 19 alberature presenti



Foto n 20 vista su Via Aurelia





Foto n 21 vista su Via Aurelia



Foto n 22 vista su Via Aurelia





Foto n 23 vista su recinzione a confine con altra proprietà



Foto n 24 vista su terrazzamento superiore





Foto n 25 vista su terrazzamento superiore altra proprieta'




Foto n 26 vista su terreno da terrazzamento superiore altra proprieta'





Foto n 27 vista su terrazzamento superiore di altra proprietà





Foto n 28 vista su proprietà adiacente mappale n 1889





Foto n 29 Documentazione fotografica del terreno ad uliveto: vista sul recente crollo del terreno nella zona di Marina di Bardi i cui detriti hanno invaso il sedime stradale della SS1 Aurelia come si evidenzia nella comunicazione inviata dal Comune di Zoagli al proprietario del terreno.



 **Comune di Zoagli** 3 m ·   

Buongiorno,
vi informo che questa notte si è verificato un crollo di un muro di sostegno del terreno soprastante nella zona di Marina di Bardi i cui detriti hanno invaso il sedime stradale della S.S.1 Aurelia.
È intervenuto il pronto intervento di ANAS che ha dovuto installare un impianto semaforico per la regolazione del senso unico alternato.
Raccomando la massima attenzione nella percorrenza trattandosi di una zona con molte curve e conseguente scarsa visibilità.
(Il sindaco)




Immagine n 30 e comunicazione Comune di Zoagli.

