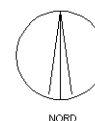
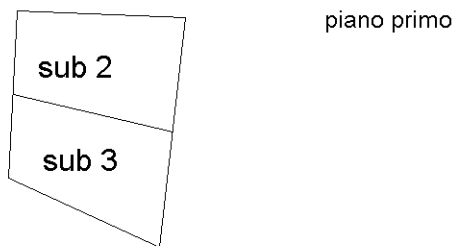
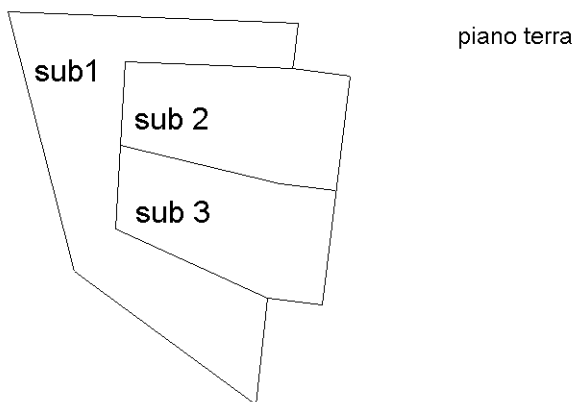
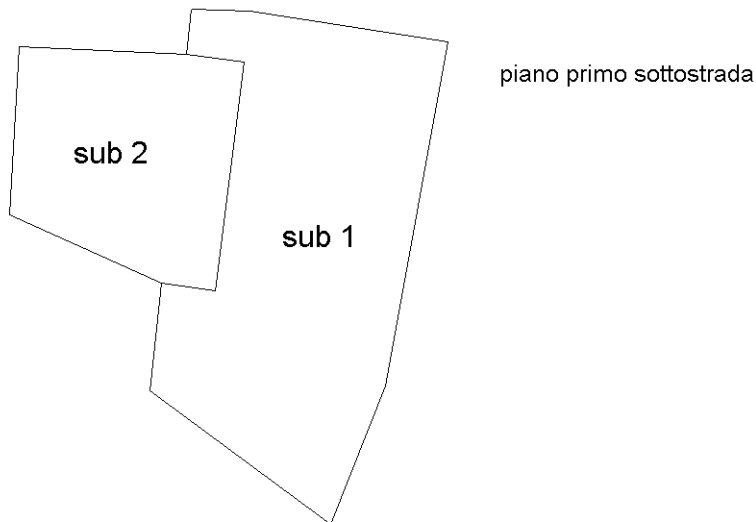


**Agenzia del Territorio  
CATASTO FABBRICATI  
Ufficio Provinciale di  
Frosinone**

ELABORATO PLANIMETRICO	
Compilato da: Nardella Maurizio	
Iscritto all'albo: Geometri	
Prov. Frosinone	N. 892

Comune di Veroli	Protocollo n. FR0049424 del 22/03/2006
Sezione: Foglio: 62 Particella: 55	Tipo Mappale n. 26344 del 20/02/2004

Dimostrazione grafica dei subalterni Scala 1 : 500



Ultima planimetria in atti