

**Agenzia del Territorio
CATASTO FABBRICATI
Ufficio Provinciale di
Bergamo**

Dichiarazione protocollo n. BG0258657 del 21/11/2005

Planimetria di u.i.u. in Comune di Pedrengo

Via Giosue' Carducci

civ.

Identificativi Catastali:

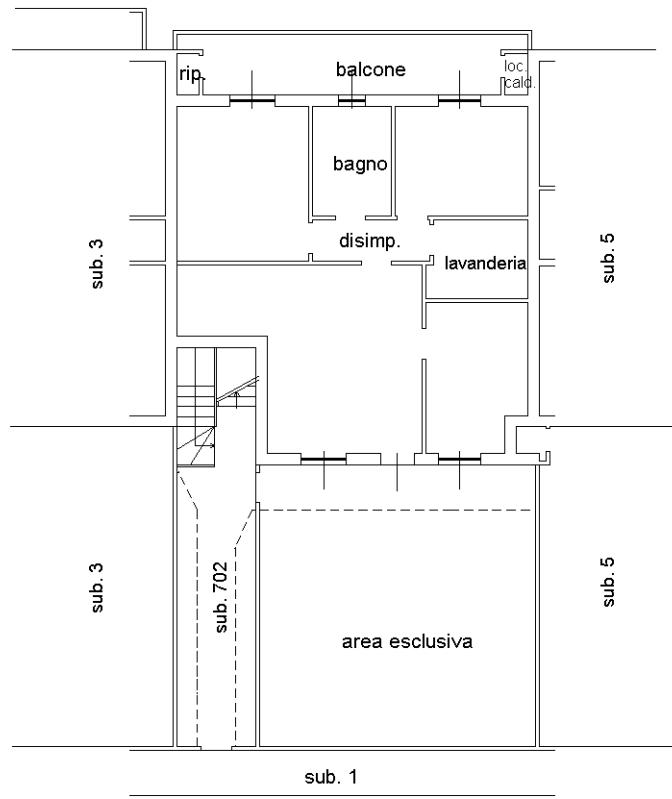
Sezione:
Foglio: 6
Particella: 4024
Subalterno: 4

Compilata da:
Ferrari Stefano
Iscritto all'albo:
Geometri

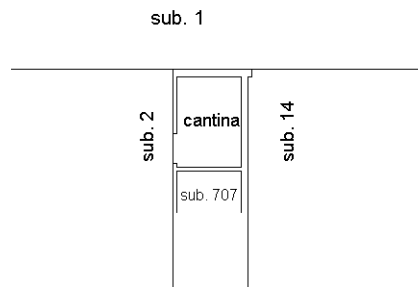
Prov. Bergamo

N. 3590

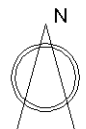
Scheda n. 1 Scala 1:200



PIANTA PIANO TERRA
H = 2,70 m.



PIANTA PIANO INTERRATO
H = 2,80 m.



ORIENTAMENTO

Ultima planimetria in atti