

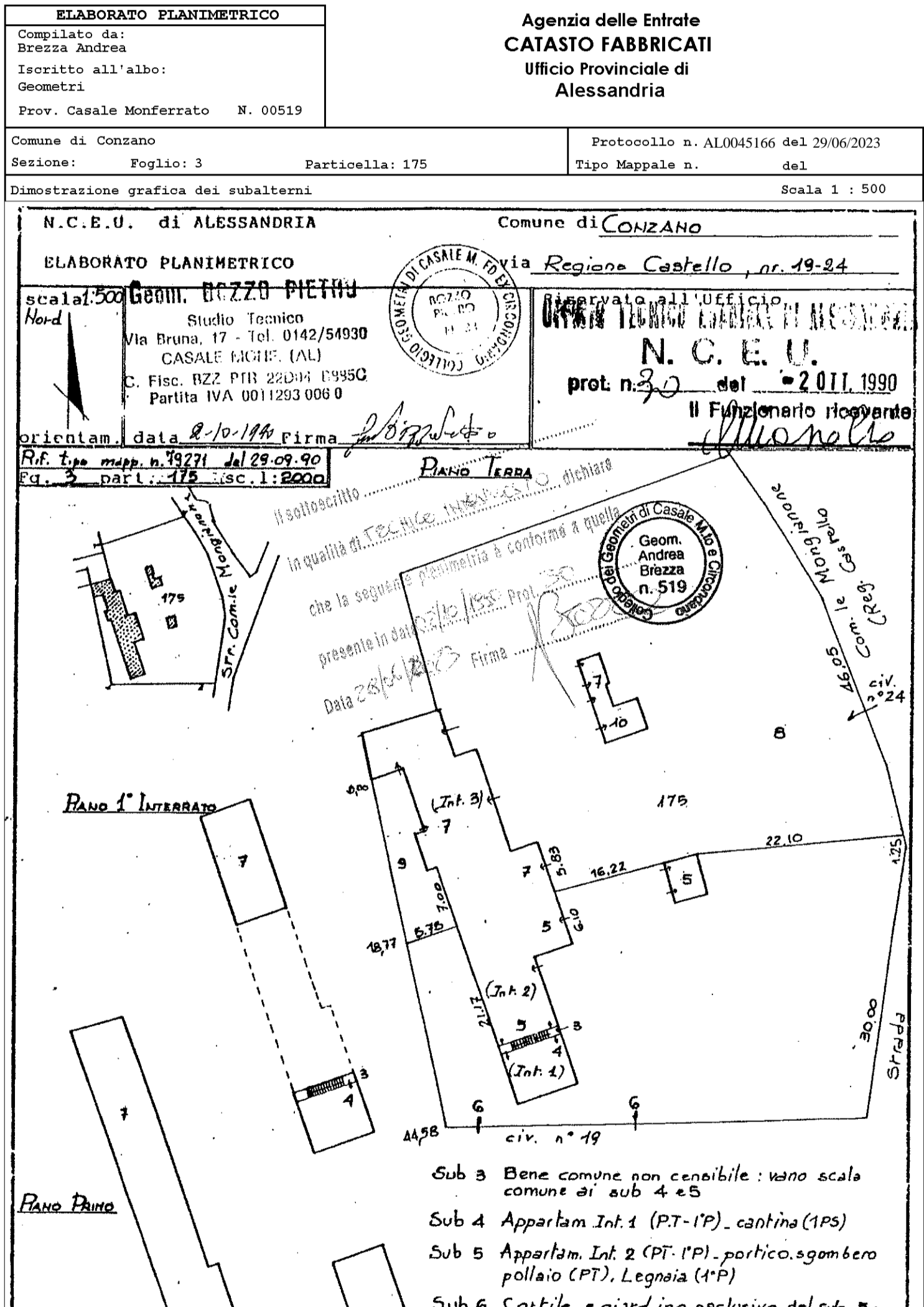


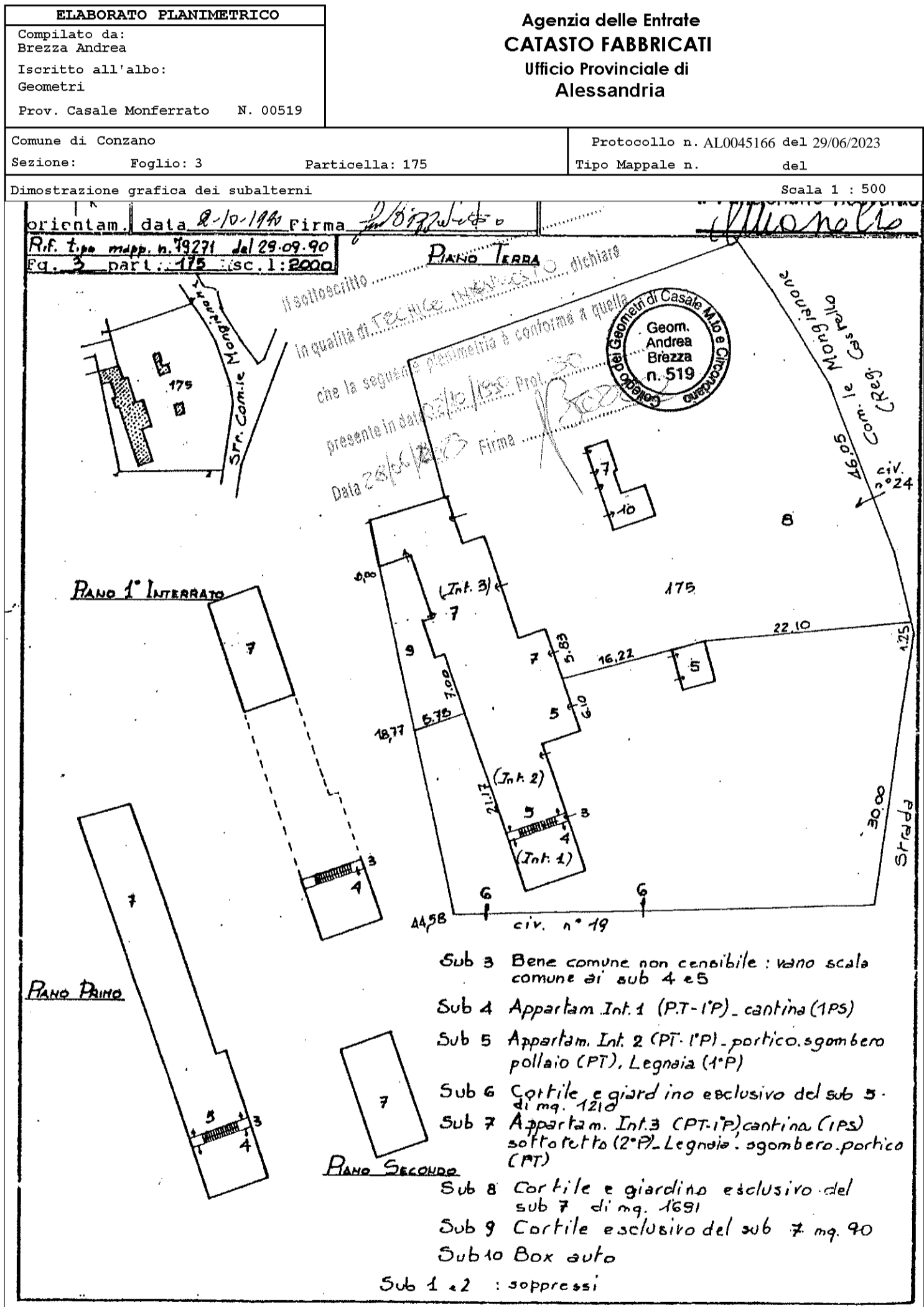
N=13400

E=14200

1 Particella: 175

Comune: (AL) CONZANO
Foglio: 3
Scala originale: 1:2000
Dimensione cornice: 534.000 x 378.000 m. Protocollo pratica T524309/2025
27-Gen-2025 18:39:59





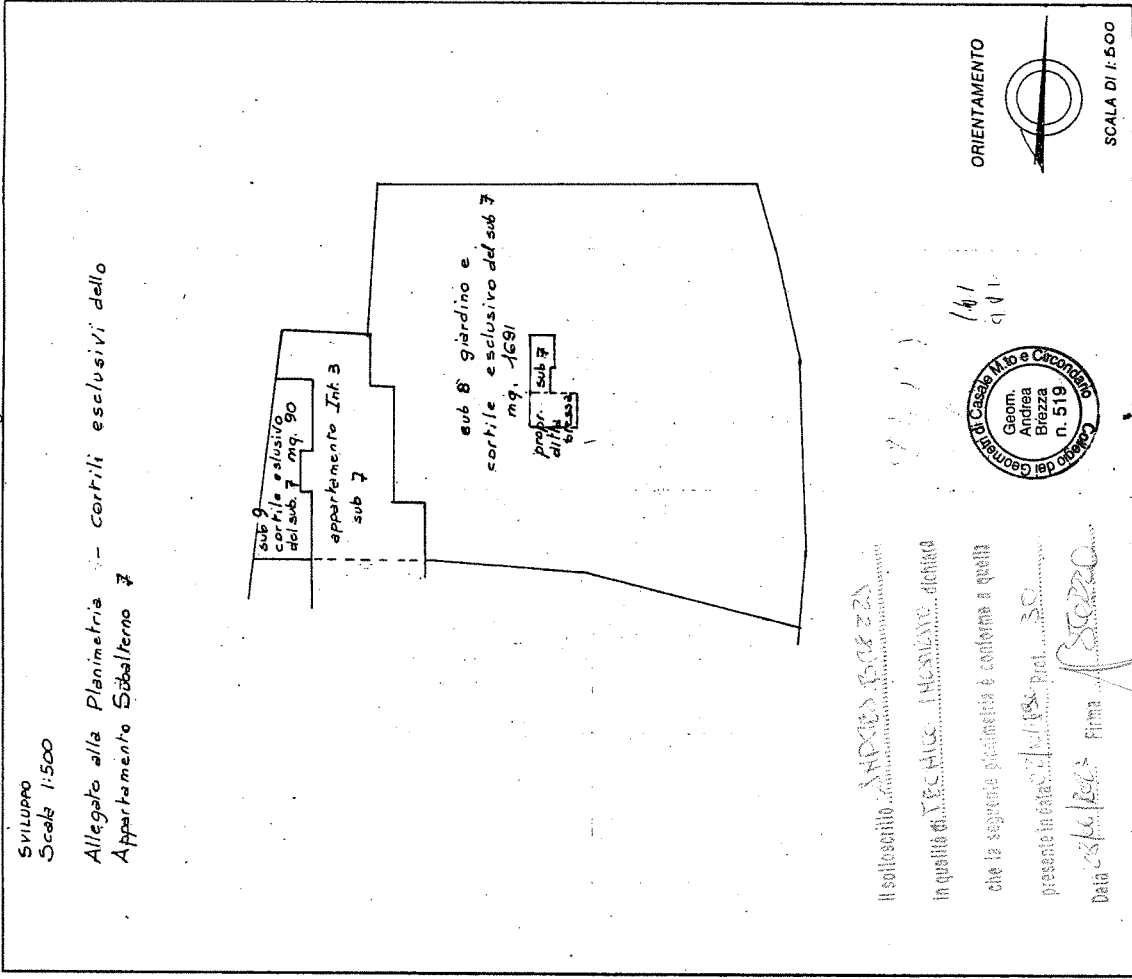
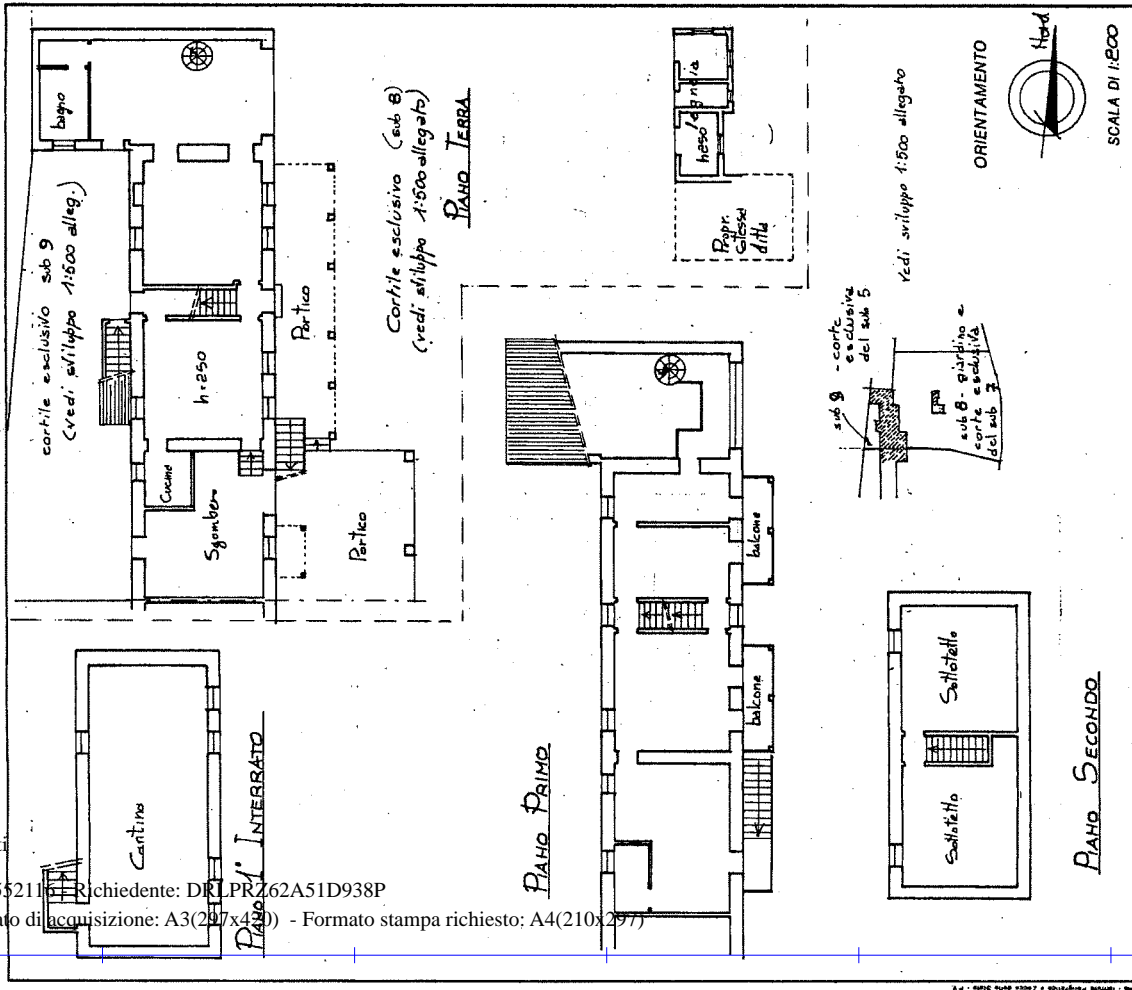
**Agenzia delle Entrate
CATASTO FABBRICATI**
Ufficio provinciale di
Alessandria

Dichiarazione protocollo n. AL0045166 del 29/06/2023
Comune di Conzano
Via Roncaglia

Planimetria
Scala 1:200
Sch. n. 1
Piantina di un area in Comune di Conzano

civ. 1

Identificativi Catastali:
Sezione: 3
Foglio: 175
Particella: 175
Subalterno: 7
Compilata da:
Brezza Andrea
Iscritto all'albo:
Geometri
Prov. Casale Monferrato N. 00519



**Sviluppo
Scala 1:500**
Allegato alla Planimetria - Cortili esclusivi dello
Appartamento Subalterno 7

Il sottoscritto ANDREA BREZZA
in qualità di TECNICO INGEGNERO dichiara
che la seguente planimetria è conforme a quella
presente in cata. n. 175 sub 7 prot. 33
Data 23/06/2023 Firma A. BREZZA



Dichiarazione di N.C. Denuncia di variazione
 Identificativi catastali
 F. 175 sub 7 data 23/06/2023
 F. 175 sub 7 data 23/06/2023
 F. 175 sub 8 data 23/06/2023
 F. 175 sub 9 data 23/06/2023
 Compilata dal Geom. Brezza Pietro
 Iscritto all'albo dei Geometri
 della provincia di CASALE M. T. n. 33
 Firma P. BREZZA

**Agenzia delle Entrate
CATASTO FABBRICATI
Ufficio Provinciale di
Alessandria**

Dichiarazione protocollo n. AL0045166 del 29/06/2023

Comune di Conzano

Via Roncaglia

civ. 1

Identificativi Catastali:

Sezione:

Foglio: 3

Particella: 175

Subalterno: 10

Compilata da:
Brezza Andrea

Iscritto all'albo:
Geometri

Prov. Casale Monferrato N. 00519

Planimetria

Scheda n. 1

Scala 1:200

MODULARIO
F. rig. rend. 407



MINISTERO DELLE FINANZE

DIREZIONE GENERALE DEL CATASTO E DEI SS.TT.EE.

CATASTO EDILIZIO URBANO (RDL 13-4-1939, n. 652)

MOD. BN

LIRE
250

Planimetria di u.i.u. in Comune di CONZANO..... via Regione Castello..... civ. 24..

Il sottoscritto ANDREA BREZZA

in qualità di TECNICO INCARICATO dichiara

che la seguente planimetria è conforme a quella

presente in data 02/11/2023 Prot. 30

Data 28/06/23 Firma [Signature]



Propr stesse ditte

Propr. Stesse ditte



Propr stessa ditte

Cortile

Ultima planimetria in atti

ORIENTAMENTO