

MODULARIO
P. n. reg. rend. - 487



MINISTERO DELLE FINANZE

Mod. B (Nuovo Catasto Edilizio Urbano)

DIREZIONE GENERALE DEL CATASTO E DEI SERVIZI TECNICI ERARIALI

Lire
100

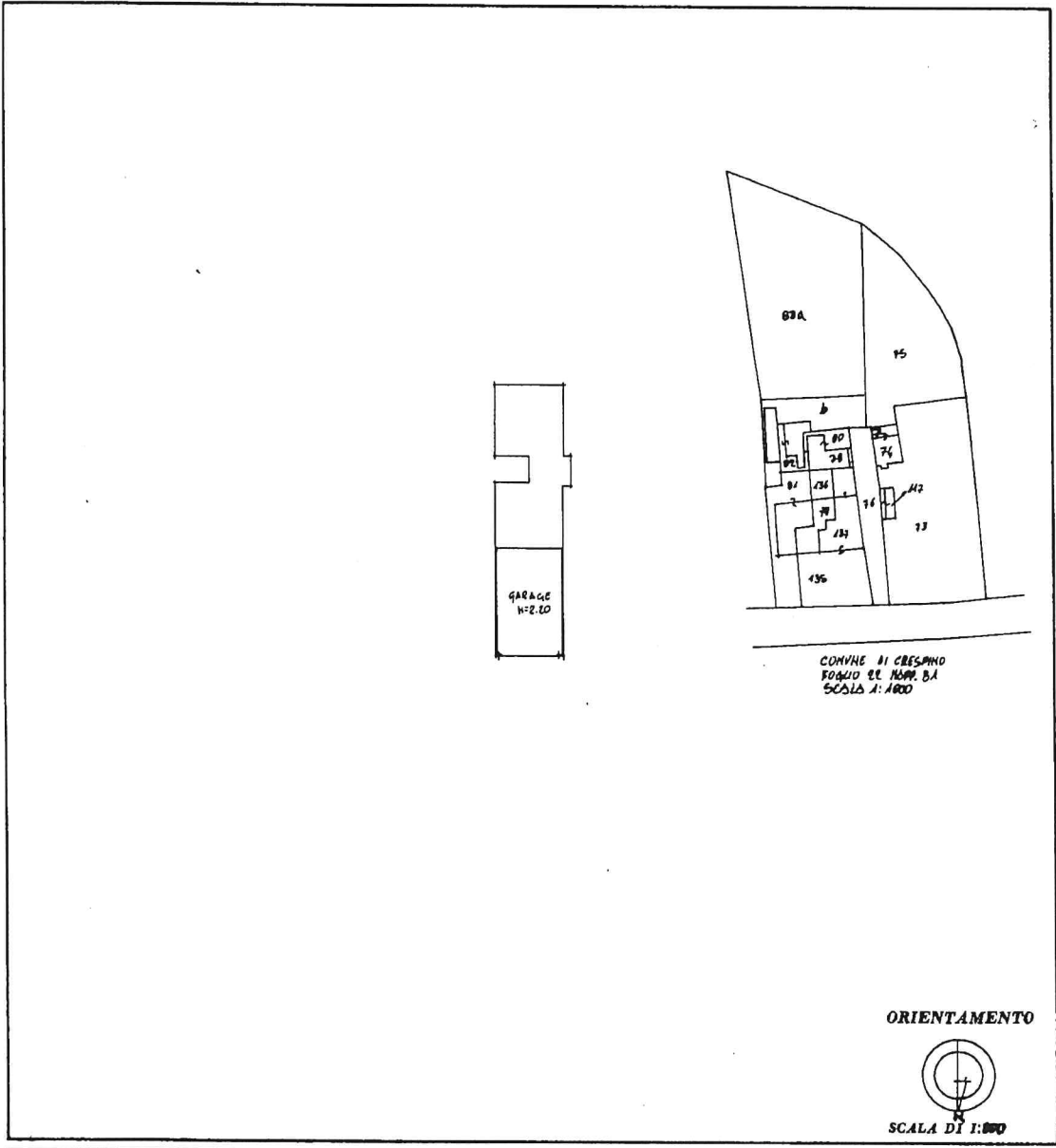
NUOVO CATASTO EDILIZIO URBANO

(R. DECRETO-LEGGE 15 APRILE 1938, N. 659)

Planimetria dell'immobile situato nel Comune di CRESPINO Via S. MAURA N. 5

Ditta XXXXXXXXXX

Allegata alla dichiarazione presentata all'Ufficio Tecnico Erariale di CRESPINO



SPAZIO RISERVATO PER LE ANNOTAZIONI D'UFFICIO


DATA **- 2 LUG. 1986**

PROT. N° 102/86

Foglio 22

Mappe 81 sub 4

Partita n° 473



Ultima planimetria in atti

Agenzia delle Entrate
CATASTO FABBRICATI
Ufficio Provinciale di
Rovigo

Dichiarazione protocollo n. RO0076943 del 19/12/2017

Planimetria di u.i.u. in Comune di Crespino

Via Santa Maura

civ. 5

Identificativi Catastali:

Sezione:

Foglio: 22

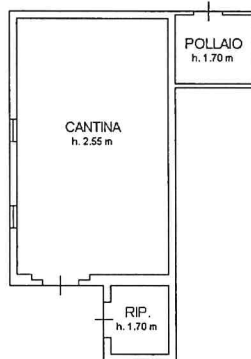
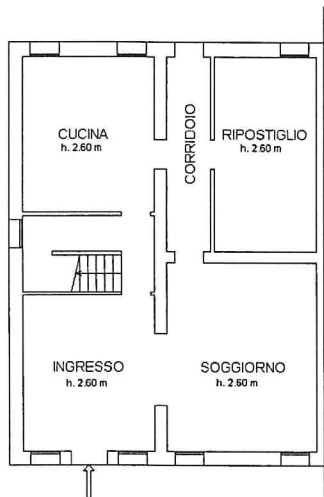
Particella: 79

Subalterno: 1

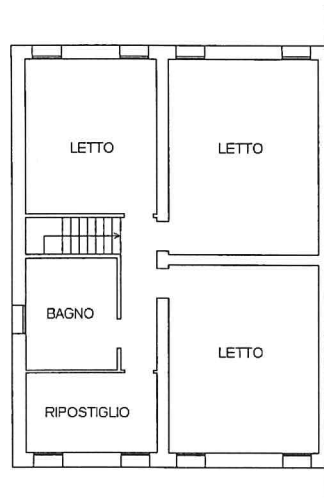
Scheda n. 1

Scala 1:200

PIANTA PIANO TERRA



PIANTA PIANO PRIMO
H. 2.70



Ultima planimetria in atti

Agenzia delle Entrate
CATASTO FABBRICATI
Ufficio Provinciale di
Rovigo

Dichiarazione protocollo n. RO0076943 del 19/12/2017

Planimetria di u.i.u. in Comune di Crespino

Via Santa Maura

civ. 5

Identificativi Catastali:

Sezione:

Foglio: 22

Particella: 79

Subalterno: 1

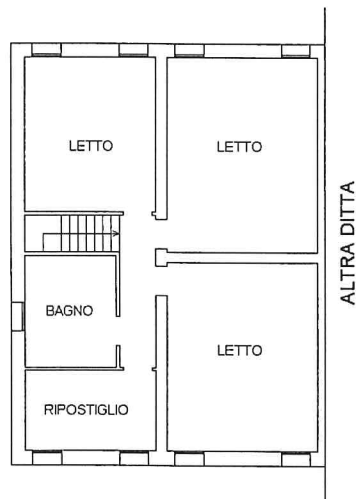
Scheda n. 1

Scala 1:200

PIANTA PIANO TERRA



PIANTA PIANO PRIMO H. 2.70



Ultima planimetria in atti