



ingresso sulla Strada di Bonifica 6, dal punto geografico 37°18'38.1"N 14°56'04.2"E

o dCTU 316.1993 REI TIBUNALE DI SIRACUSA - Loto Unico n. 1: Porzione di Fondo rustico e fabbricati, siti in Lentini (SR), C.da Casablanca, ricadenti nel comprensorio del Consorzio di Bonifica 10 Siracusa - Lago di Lentini, con accesso da cancello carrabile punto geografico 37°18'45.1"N 14°56'02.9"E e al punto geografico 37°18'38.1"N 14°56'04.2"E posti sulla strada della interpoderale che si prende all'uscita (punto geografico 37°17'10.8"N 14°59'06.6"E) verso



Foto 295-296-297-298-299-300-301-302-303-304 Vano B6 - Anticw



Foto 305-306-307 Vano B9 - wc

Lotto Unico n. 1: Fondo rustico e fabbricati - siti in Lentini (SR), C.da Casabianca, ricadenti nel comprensorio del Consorzio di Bonifica 10 Siracusa - Lago di Lentini, con accesso da cancello carrabile punto geografico 37°18'45,1"N 14°56'02,9"E o dal punto geografico 37°18'38,1"N 14°56'04,2"E posti sulla stradella interpodereale che si prende al punto geografico 37°18'10,3"N 14°56'11,8"E sulla SP.16 Lentini-Scordia, la quale si individua all'uscita (punto geografico 37°17'10,8"N 14°59'06,6"E) verso il Presidio Ospedaliero di Lentini sulla SS 194.



Foto 6 cancello di accesso



Foto 7-8-9-10 altra proprietà



Foto 316-317-318-319-320-321-322 Vano B7 - wc



Foto 311-312-313-314-315 Vano B8 - wc




Foto 323-324-325-326-327-328-329 vano B10 - docce

Lotto Unico n. 1: Fondo rustico e fabbricati - siti in Lentini (SR), C.da Casabianca, ricadenti nel comprensorio del Consorzio di Bonifica 10 Siracusa - Lago di Lentini, con accesso da cancello carrabile punto geografico 37°18'45,1"N 14°56'02,9"E o dal punto geografico 37°18'38,1"N 14°56'04,2"E posti sulla stradella interpodereale che si prende al punto geografico 37°18'10,3"N 14°56'11,8"E sulla SP.16 Lentini-Scordia, la quale si individua all'uscita (punto geografico 37°17'10,8"N 14°59'06,6"E) verso il Presidio Ospedaliero di Lentini sulla SS 194.



Foto 338-339-340-341-342-343-344-345-346-347-348-349-350-351-352 vano B5



Lotto Unico n. 1: Fondo rustico e fabbricati - siti in Lentini (SR), C.da Casabianca, ricadenti nel comprensorio del Consorzio di Bonifica 10 Siracusa - Lago di Lentini, con accesso da cancello carrabile punto geografico 37°18'45,1"N 14°56'02,9"E o dal punto geografico 37°18'38,1"N 14°56'04,2"E posti sulla stradella interpodereale che si prende al punto geografico 37°18'10,3"N 14°56'11,8"E sulla SP.16 Lentini-Scordia, la quale si individua all'uscita (punto geografico 37°17'10,8"N 14°59'06,6"E) verso il Presidio Ospedaliero di Lentini sulla SS 194.



Foto 354-355-356-357-358-359-360-361-362-363-364 vano B1



Foto 365-366-367-368 vano - B2



Foto 369-370-371-372-373-374 vano - B3

Lotto Unico n. 1: Fondo rustico e fabbricati - siti in Lentini (SR), C.da Casabianca, ricadenti nel comprensorio del Consorzio di Bonifica 10 Siracusa - Lago di Lentini, con accesso da cancello carrabile punto geografico 37°18'45,1"N 14°56'02,9"E o dal punto geografico 37°18'38,1"N 14°56'04,2"E posti sulla stradella interpodereale che si prende al punto geografico 37°18'10,3"N 14°56'11,8"E sulla SP.16 Lentini-Scordia, la quale si individua all'uscita (punto geografico 37°17'10,8"N 14°59'06,6"E) verso il Presidio Ospedaliero di Lentini sulla SS 194.



Foto 377-378-379-380-381-382-383 vano - B4



Foto 384-385-386-387-388-389 immobile 1-B, cortile interno e immobile 1-A



Foto 390-391-392-393-394-395 immobile 1-A



Lotto Unico n. 1: Fondo rustico e fabbricati - siti in Lentini (SR), C.da Casabianca, ricadenti nel comprensorio del Consorzio di Bonifica 10 Siracusa - Lago di Lentini, con accesso da cancello carrabile punto geografico 37°18'45,1"N 14°56'02,9"E o dal punto geografico 37°18'38,1"N 14°56'04,2"E posti sulla stradella interpodereale che si prende al punto geografico 37°18'10,3"N 14°56'11,8"E sulla SP.16 Lentini-Scordia, la quale si individua all'uscita (punto geografico 37°17'10,8"N 14°59'06,6"E) verso il Presidio Ospedaliero di Lentini sulla SS 194.



Foto 407-408-409-410-411-412-413-414-415-416 vano A13



Lotto Unico n. 1: Fondo rustico e fabbricati - siti in Lentini (SR), C.da Casabianca, ricadenti nel comprensorio del Consorzio di Bonifica 10 Siracusa - Lago di Lentini, con accesso da cancello carrabile punto geografico 37°18'45,1"N 14°56'02,9"E o dal punto geografico 37°18'38,1"N 14°56'04,2"E posti sulla stradella interpodereale che si prende al punto geografico 37°18'10,3"N 14°56'11,8"E sulla SP16 Lentini-Scordia, la quale si individua all'uscita (punto geografico 37°17'10,8"N 14°59'



Foto 432-433-434-435-436 vano - A11 con sopralco - cucina



Foto 437-438-439-440 vano - A11 (2) sopralco

Lotto Unico n. 1: Fondo rustico e fabbricati - siti in Lentini (SR), C.da Casabianca, ricadenti nel comprensorio del Consorzio di Bonifica 10 Siracusa - Lago di Lentini, con accesso da cancello carrabile punto geografico 37°18'45,1"N 14°56'02,9"E o dal punto geografico 37°18'38,1"N 14°56'04,2"E posti sulla stradella interpodereale che si prende al punto geografico 37°18'10,3"N 14°56'11,8"E sulla SP.16 Lentini-Scordia, la quale si individua all'uscita (punto geografico 37°17'10,8"N 14°59'06,6"E) verso il Presidio Ospedaliero di Lentini sulla SS 194.



Foto 449-450-451-452 vano - A9



Foto 453-454-455-456-457-458-459 vano - A4



Foto 460-461-462 vano - A5

Lotto Unico n. 1: Fondo rustico e fabbricati - siti in Lentini (SR), C.da Casabianca, ricadenti nel comprensorio del Consorzio di Bonifica 10 Siracusa - Lago di Lentini, con accesso da cancello carrabile punto geografico 37°18'45,1"N 14°56'02,9"E o dal punto geografico 37°18'38,1"N 14°56'04,2"E posti sulla stradella interpodereale che si prende al punto geografico 37°18'10,3"N 14°56'11,8"E sulla SP.16 Lentini-Scordia, la quale si individua all'uscita (punto geografico 37°17'10,8"N 14°59'06,6"E) verso il Presidio Ospedaliero di Lentini sulla SS 194.



Foto 471-472-473-474-475-476-477-478-479 vano - A6

Foto 480-481-482-483-484 vano - A7

Lotto Unico n. 1: Fondo rustico e fabbricati - siti in Lentini (SR), C.da Casabianca, ricadenti nel comprensorio del Consorzio di Bonifica 10 Siracusa - Lago di Lentini, con accesso da cancello carrabile punto geografico 37°18'45,1"N 14°56'02,9"E o dal punto geografico 37°18'38,1"N 14°56'04,2"E posti sulla stradella interpodereale che si prende al punto geografico 37°18'10,3"N 14°56'11,8"E sulla SP.16 Lentini-Scordia, la quale si individua all'uscita (punto geografico 37°17'10,8"N 14°59'06,6"E) verso il Presidio Ospedaliero di Lentini sulla SS 194.



Foto 493-494-495-496-497-498-499-500 vano - A8



Foto 501-502-503-504-505 vano - A10 ex carrelleria

Lotto Unico n. 1: Fondo rustico e fabbricati siti in Lentini (SR), C.da Casabianca, ricadenti nel comprensorio del Consorzio di Bonifica 10 Siracusa - Lago di Lentini, con accesso da cancello carrabile punto geografico 37°18'45,1"N 14°56'02,9"E o dal punto geografico 37°18'38,1"N 14°56'04,2"E posti sulla stradella interpodereale che si prende al punto geografico 37°18'10,3"N 14°56'11,8"E sulla SP16 Lentini-Scordia, la quale si individua all'uscita (punto geografico 37°17'10,8"N 14°59'06,6"E) verso il Presidio Ospedaliero di Lentini sulla SS 194.





Foto 513-514-515-516-517-518-519-520-521 corte Ac



Foto 522-523-524-525 vano A2 (1) antiwc



Foto 529-530-531-532 vano A2 (2) wc



Foto 537-538-539-540 vano A2 (4) wc



Foto 541-542-543-544-545-546-547 vano A3 (1) antiwc



Foto 548-549-550-551 vano A3 (2) wc

Lotto Unico n. 1: Fondo rustico e fabbricati - siti in Lentini (SR), C.da Casabianca, ricadenti nel comprensorio del Consorzio di Bonifica 10 Siracusa - Lago di Lentini, con accesso da cancello carrabile punto geografico 37°18'45,1"N 14°56'02,9"E o dal punto geografico 37°18'38,1"N 14°56'04,2"E posti sulla stradella interpodereale che si prende al punto geografico 37°18'10,3"N 14°56'11,8"E sulla SP.16 Lentini-Scordia, la quale si individua all'uscita (punto geografico 37°17'10,8"N 14°59'06,6"E) verso il Presidio Ospedaliero di Lentini sulla SS 194.




Foto 557-558-559-560-561-562-563-564-565-566-567-568-569-570 vano A1



Lotto Unico n. 1: Fondo rustico e fabbricati - siti in Lentini (SR), C.da Casabianca, ricadenti nel comprensorio del Consorzio di Bonifica 10 Siracusa - Lago di Lentini, con accesso da cancello carrabile punto geografico 37°18'45,1"N 14°56'02,9"E o dal punto geografico 37°18'38,1"N 14°56'04,2"E sulla stradella interpodereale che si prende al punto geografico 37°18'10,3"N 14°56'11,8"E sulla SP.16 Lentini-Scordia, la quale si individua all'uscita (punto geografico 37°17'10,8"N 14°59'06,6"E) verso il Presidio Ospedaliero di Lentini sulla SS 194.



Foto 576-577-578-579-580-581-582-583-584-585 vano A14

