

LOTTO 4

“ALLEGATO N.8”

~~Visure~~ – Estratto di Mappa – Planimetrie



**Agenzia del Territorio
CATASTO FABBRICATI
Ufficio Provinciale di
Perugia**

Dichiarazione protocollo n. PG0428286 del 22/11/2011

Planimetria di u.i.u. in Comune di Foligno

Via Adriatica (colfiorito)

civ.

Identificativi Catastali:

Sezione:

Foglio: 21

Particella: 1186

Subalterno: 14

Compilata da:
Procopio Francesco

Iscritto all'albo:
Geometri

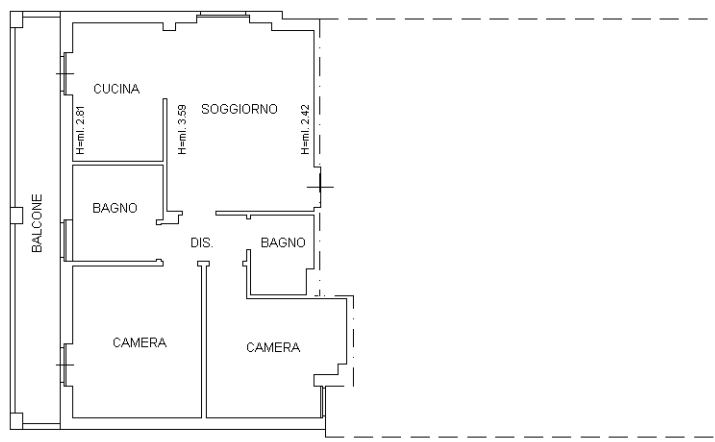
Prov. Perugia

N. 2473

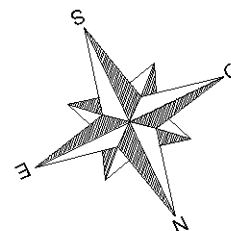
Scheda n. 1

Scala 1:200

UNITA' IMMOBILIARE GRAFFATA ALLA
PART. 185 SUB 4



PIANO SECONDO



Ultima planimetria in atti

Catasto dei Fabbricati - Situazione al 28/08/2025 - Comune di FOLIGNO(D653) - < Foglio 21 - Particella 185 - Subalterno 4 > - Uiu graffiata
Firmato DA **FABBRICATI** - **Ente** **Esso** Da: INFOCAMERE QUALIFIED ELECTRONIC SIGNATURE CA Serial#: 2332e1



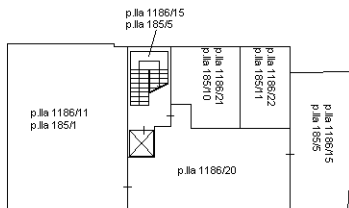
**Agenzia delle Entrate
CATASTO FABBRICATI
Ufficio Provinciale di
Perugia**

ELABORATO PLANIMETRICO

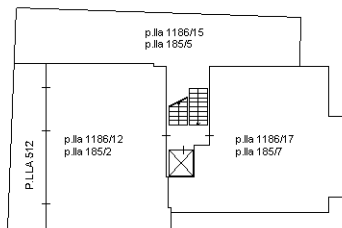
Compilato da:
Loreti Mauro
Iscritto all'albo:
Geometri
Prov. Perugia N. 4085

Comune di Foligno	Protocollo n. PG0073581 del 23/04/2025
Sezione: Foglio: 21 Particella: 185	Tipo Mappale n. del
Dimostrazione grafica dei subalterni	Scala 1 : 500

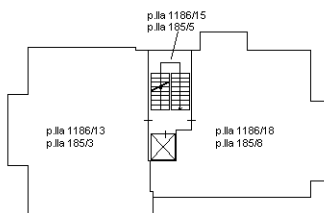
ELABORATO PARZIALE



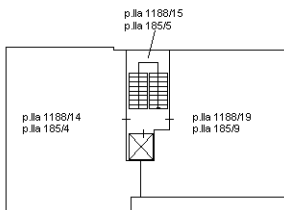
PIANO PRIMO SOTTOSTRADA



PIANO TERRA



PIANO PRIMO



PIANO SECONDO

Ultima planimetria in atti

