

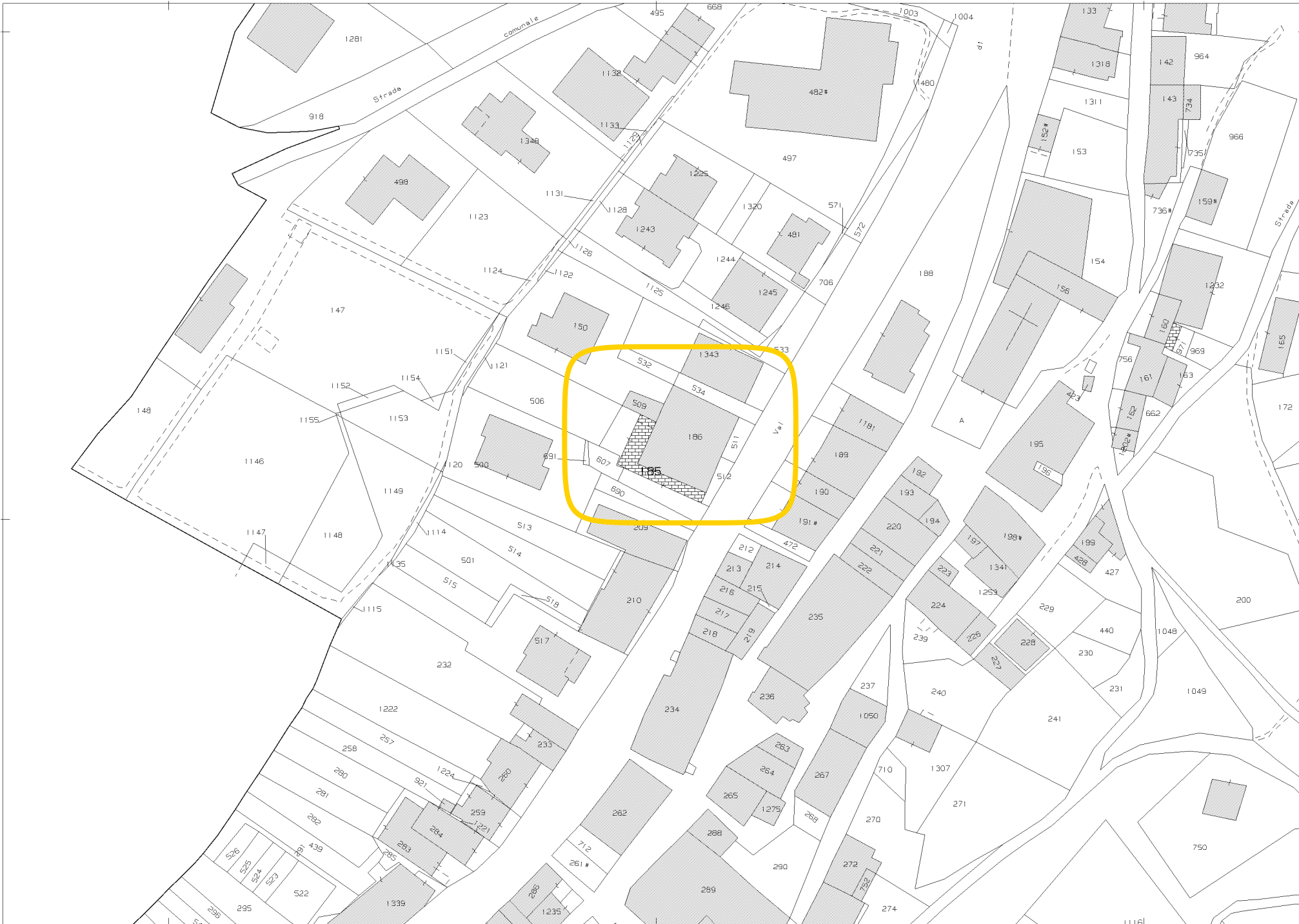
**LOTTO 3**

**“ALLEGATO N.7”**

~~Visure~~ – Estratto di Mappa – Planimetrie



N=-8300



**Agenzia del Territorio  
CATASTO FABBRICATI  
Ufficio Provinciale di  
Perugia**

Dichiarazione protocollo n. PG0428286 del 22/11/2011

Planimetria di u.i.u. in Comune di Foligno

Via Adriatica (colfiorito)

civ.

Identificativi Catastali:

Sezione:  
Foglio: 21  
Particella: 1186  
Subalterno: 13

Compilata da:  
Procopio Francesco  
Iscritto all'albo:  
Geometri

Prov. Perugia

N. 2473

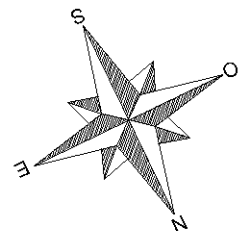
Scheda n. 1

Scala 1:200

UNITA' IMMOBILIARE GRAFFATA ALLA  
PART. 185 SUB 3



**PIANO PRIMO**



Ultima planimetria in atti



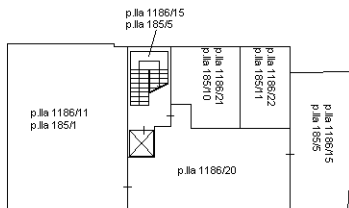
**Agenzia delle Entrate  
CATASTO FABBRICATI  
Ufficio Provinciale di  
Perugia**

**ELABORATO PLANIMETRICO**

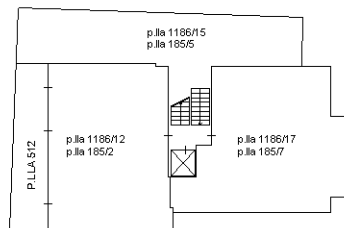
Compilato da:  
Loreti Mauro  
Iscritto all'albo:  
Geometri  
Prov. Perugia N. 4085

Comune di Foligno Protocollo n. PG0073581 del 23/04/2025  
Sezione: Foglio: 21 Particella: 185 Tipo Mappale n. del  
Dimostrazione grafica dei subalterni Scala 1 : 500

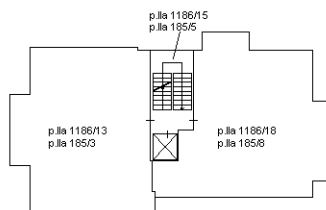
**ELABORATO PARZIALE**



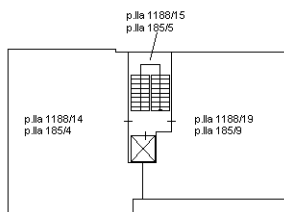
PIANO PRIMO SOTTOSTRADA



PIANO TERRA



PIANO PRIMO



PIANO SECONDO

Ultima planimetria in atti

