

ALL.7

MODULARIO
F. sig. rend. 497



MINISTERO DELLE FINANZE
DIREZIONE GENERALE DEL CATASTO E DEI SERVIZI TECNICI ERARIALI

MOD. B (Nuovo Catasto Edilizio Urbano)

Lire
150

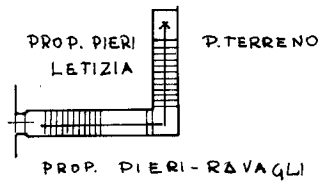
NUOVO CATASTO EDILIZIO URBANO

(R. DECRETO-LEGGE 13 APRILE 1939, N. 652)

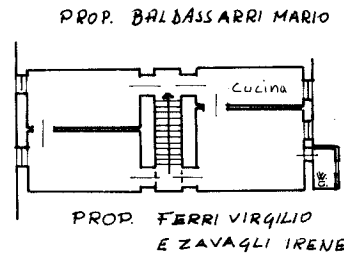
Planimetria dell'immobile situato nel Comune di CASTEL FOCOGNANO Via Piazza Mazzini, 50
Ditta MANECCHI VALERIA, NATA A CASTEL FOCOGNANO IL 29/07/1907
Allegata alla dichiarazione presentata all'Ufficio Tecnico Erariale di AREZZO

PARTITA CATASTALE
N.C.E.U. N° 286

Piazza Mazzini, 50

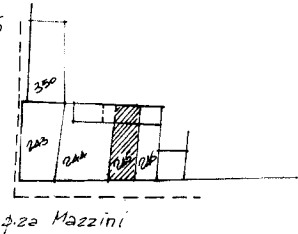


Piazza Mazzini, 50



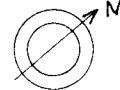
PIANO 2°
H: mt. 2,70

Foglio 14
Sviluppo A
particella 245



14
245
3

ORIENTAMENTO



SCALA DI 1:200

SPAZIO RISERVATO PER LE ANNOTAZIONI D'UFFICIO

DATA
PROT. N° 144/86
A VARIAZIONE F.M. 14
Part. 245. sub. 3

F. 14
144/86/3

Compilata dal Geometra
STOCCHI FRANCO
(Titolo, nome e cognome del tecnico)
Iscritto all'Albo dei Geometri
della Provincia di Firenze
DATA 8-10-1985
Firma: Stochi Franco

Ultima planimetria in atti

