



Ricevuta di Avvenuta Denuncia di Variazione

Catasto Fabbricati

Pratica numero: MI0541936

Codice di Riscontro: 000A4A2XA

Operatore: BTTNTN

Presenza allegati:

Allegato.pdf (DLP)

Comune di MAGNAGO (Codice: C1KC)

Ditta n.: 1 di 1

Unita' a destinazione ordinaria n.: 1

Unita' in variazione n.: 1

Unita' a dest.speciale e particolare n.: -

Unita' in costituzione n.: -

Beni Comuni non Censibili n.: -

Unita' in soppressione n.: -

Motivo della variazione: ESATTA RAPPRESENTAZIONE GRAFICA

UNITA' IMMOBILIARI

Identificativo catastale

Dati di classamento proposti

Prog.	Op.	Sez.UR.	Foglio	Numero	Sub.	Ubicazione	ZC	Cat.	Cl.	Cons.	Sup.Cat.	Rendita	Rur
1	V		10	268	4	VIA MARCONI G., 68, p. T	U	C/6	2	48	52	89,24	



Ricevuta di Avvenuta Denuncia di Variazione

Catasto Fabbricati

Pratica numero: MI0541954

Codice di Riscontro: 000A4AA63

Operatore: BTTNTN

Presenza allegati:

Allegato.pdf (DLP)

Comune di MAGNAGO (Codice: C1KC)

Ditta n.: 1 di 1

Unita' a destinazione ordinaria n.: 1

Unita' in variazione n.: 1

Unita' a dest.speciale e particolare n.: -

Unita' in costituzione n.: -

Beni Comuni non Censibili n.: -

Unita' in soppressione n.: -

Motivo della variazione: ESATTA RAPPRESENTAZIONE GRAFICA

UNITA' IMMOBILIARI

Identificativo catastale

Dati di classamento proposti

Prog.	Op.	Sez.UR.	Foglio	Numero	Sub.	Ubicazione	ZC	Cat.	Cl.	Cons.	Sup.Cat.	Rendita	Rur
1	V		10	268	3	VIA MARCONI G., 68, p. T-1	U	A/2	3	6	136	650,74	



Ricevuta di Avvenuta Denuncia di Variazione

Catasto Fabbricati

Pratica numero: MI0546048

Codice di Riscontro: 0002L2P0P

Operatore: CNTMRC

Presenza allegati:
Allegato.pdf (DLP)

Comune di MAGNAGO (Codice: C1KC)

Ditta n.: 1 di 1

Unita' a destinazione ordinaria n.: 3

Unita' in variazione n.: -

Unita' a dest.speciale e particolare n.: -

Unita' in costituzione n.: 3

Beni Comuni non Censibili n.: -

Unita' in soppressione n.: 1

Motivo della variazione: DIVISIONE-DIVERSA DISTRIBUZIONE DEGLI SPAZI INTERNI

UNITA' IMMOBILIARI

Identificativo catastale

Dati di classamento proposti

Prog.	Op.	Sez.UR.	Foglio	Numero	Sub.	Ubicazione	ZC	Cat.	Cl.	Cons.	Sup.Cat.	Rendita	Rur
1	S		10	268	2								
2	C		10	268	701	VIA MARCONI G., 68, p. T-S1	U	A/2	3	5,5	135	596,51	
3	C		10	268	702	VIA MARCONI G., 68, p. T-1	U	C/2	4	42	53	84,60	
4	C		10	268	703	VIA MARCONI G., 68, p. T-1	U	C/2	4	48	65	96,68	

**Agenzia delle Entrate
CATASTO FABBRICATI
Ufficio Provinciale di
Milano**

Dichiarazione protocollo n. MI0541954 del 12/11/2024

Comune di Magnago

Via Marconi G.

civ. 68

Identificativi Catastali:

Sezione:

Foglio: 10

Particella: 268

Subalterno: 3

Compilata da:

Canziani Gianluca

Iscritto all'albo:

Geometri

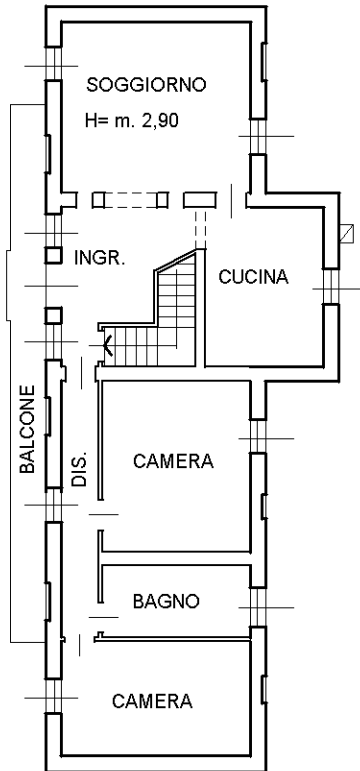
Prov. Milano

N. 08463

Planimetria

Scheda n. 1

Scala 1:200



PIANO PRIMO

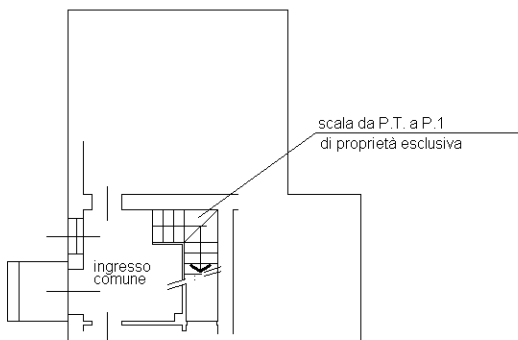
mapp. 121



RIPOSTIGLIO

H= m. 2,77

cortile comune
mapp. 268



cortile comune
mapp. 268

Altra U.I.U.
mapp. 268

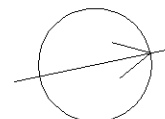
Altra U.I.U.
mapp. 268

mapp. 162

mapp. 146

Altro foglio

PIANO TERRA



Ultima planimetria in atti

**Agenzia delle Entrate
CATASTO FABBRICATI
Ufficio Provinciale di
Milano**

Dichiarazione protocollo n. MI0541936 del 12/11/2024

Comune di Magnago

Via Marconi G.

civ. 68

Identificativi Catastali:

Sezione:

Foglio: 10

Particella: 268

Subalterno: 4

Compilata da:

Canziani Gianluca

Iscritto all'albo:

Geometri

Prov. Milano

N. 08463

Planimetria

Scheda n. 1

Scala 1:200

mapp. 121

Altra U.I.U.
mapp. 268

cortile comune
mapp. 268

H= min. 2,20

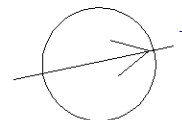
POSTO AUTO COPERTO

Altra U.I.U.
mapp. 268

H= max. 2,58

Altro foglio

PIANO TERRA



VIA GUGLIELMO MARCCNI

Catasto dei Fabbricati - Situazione al 14/11/2024 - Comune di MAGNAGO(E819) - < Foglio 10 - Particella 268 - Subalterno 4 >
VIA GUGLIELMO MARCONI n. 68 Piano T

Ultima planimetria in atti

**Agenzia delle Entrate
CATASTO FABBRICATI
Ufficio Provinciale di
Milano**

Dichiarazione protocollo n. MI0546048 del 13/11/2024

Comune di Magnago

Via Marconi G.

civ. 68

Identificativi Catastali:

Sezione:

Foglio: 10

Particella: 268

Subalterno: 701

Compilata da:

Canziani Gianluca

Iscritto all'albo:

Geometri

Prov. Milano

N. 08463

Planimetria

Scheda n. 1

Scala 1:200

mapp. 121

Altra U.I.U.
mapp. 268

Altra U.I.U.
mapp. 268

SOGGIORNO
H= m. 2,78

CAMERA
H= m. 2,76

BAGNO

CAMERA
H= m. 2,73

CUCINA

ingresso comune

cortile comune
mapp. 268

cortile comune
mapp. 268

Altra U.I.U.
mapp. 268

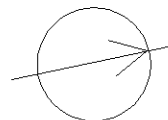
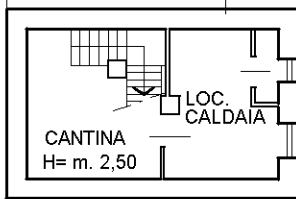
Altro foglio

mapp. 146

mapp. 162

PIANO TERRA

PIANO PRIMO INTERRATO



Ultima planimetria in atti

**Agenzia delle Entrate
CATASTO FABBRICATI
Ufficio Provinciale di
Milano**

Dichiarazione protocollo n. MI0546048 del 13/11/2024

Comune di Magnago

Via Marconi G.

civ. 68

Identificativi Catastali:

Sezione:

Foglio: 10

Particella: 268

Subalterno: 702

Compilata da:

Canziani Gianluca

Iscritto all'albo:
Geometri

Prov. Milano

N. 08463

Planimetria

Scheda n. 1

Scala 1:200

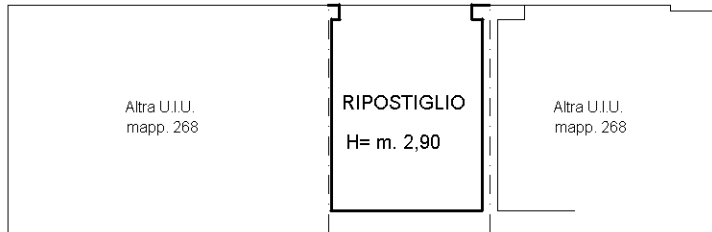


PIANO PRIMO

mapp. 121



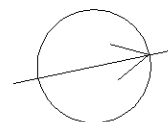
cortile comune
mapp. 268



Altro foglio

PIANO TERRA

VIA GUGLIELMO MARCONI



Catasto dei Fabbricati - Situazione al 14/11/2024 - Comune di MAGNAGO(E819) - < Foglio 10 - Particella 268 - Subalterno 702 >
VIA GUGLIELMO MARCONI n. 68 Piano T-1

Ultima planimetria in atti

**Agenzia delle Entrate
CATASTO FABBRICATI
Ufficio Provinciale di
Milano**

Dichiarazione protocollo n. MI0546048 del 13/11/2024

Comune di Magnago

Via Marconi G.

civ. 68

Identificativi Catastali:

Sezione:

Foglio: 10

Particella: 268

Subalterno: 703

Compilata da:

Canziani Gianluca

Iscritto all'albo:
Geometri

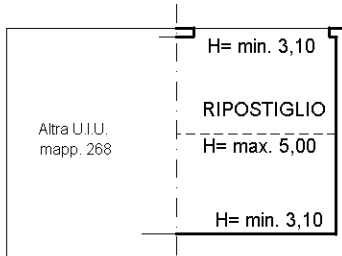
Prov. Milano

N. 08463

Planimetria

Scheda n. 1

Scala 1:200



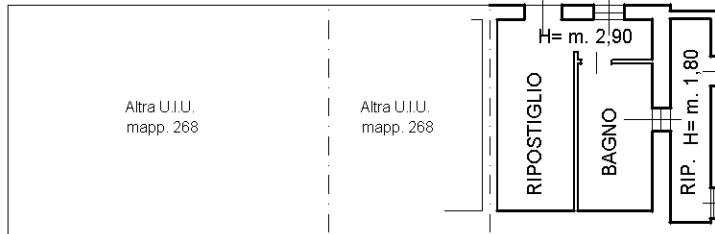
PIANO PRIMO

mapp. 121



cortile comune
mapp. 268

VIA GUGLIELMO MARCONI

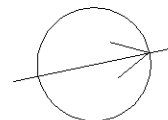


Altra U.I.U.
mapp. 268

Altra U.I.U.
mapp. 268

Altro foglio

PIANO TERRA



Ultima planimetria in atti