

## SISTEMA RURALE PAESISTICO AMBIENTALE

### Ambiti agricoli



Ambiti agricoli di supporto alla Rete Ecologica Regionale di 1° livello - E1



Frangia urbana degli ambiti agricoli di supporto alla Rete ecologica Regionale di 1 livello - FU1



Ambiti agricoli di supporto alla Rete Ecologica Regionale di 2° livello - E2



Frangia urbana degli ambiti agricoli di supporto alla Rete ecologica Regionale di 2 livello - FU2
















Ambiti agricoli delle cascine storiche (EA)



Ambiti agricoli florovivaistici (EF)

## Ambiti di salvaguardia paesaggistica e ambientale

-  Ambiti dei corsi d'acqua
-  Ambiti di rispetto dei corsi d'acqua
-  Limite di rispetto dei corsi d'acqua (20 mt)
-  Ambiti golenali del Fiume Lambro e del Fiume Po
-  Ambiti dei boschi (LR 31/2008 e s.m.i.)  
Vincolo paesaggistico ai sensi del DL 42/2004, art.142, c.1, lett.g)
-  Ambiti di elevato contenuto naturalistico (tavola 3.1 PTCP)
-  Ambiti di elevato contenuto naturalistico sovrapposti ad altri ambiti (tavola 3.1 PTCP)
-  Ambiti di particolare sensibilità acustica
-  Corridoio ecologico (tavola 3.1 e 3.2 PTCP)
-  Corridoio primario a bassa o moderata antropizzazione ("Elemento primario della RER" ai sensi della DGR 10962/2009)
-  Ambiti di rispetto di 150 m delle acque pubbliche vincolate  
Vincolo paesaggistico ai sensi del DL 42/2004, art.142, c.1, lett.c)
-  Zona di Protezione Speciale (ZPS), denominata "Po di Monticelli Pavese e Chignolo Po"
-  Geosito morfologico: "Rilievo isolato di Chignolo Po"